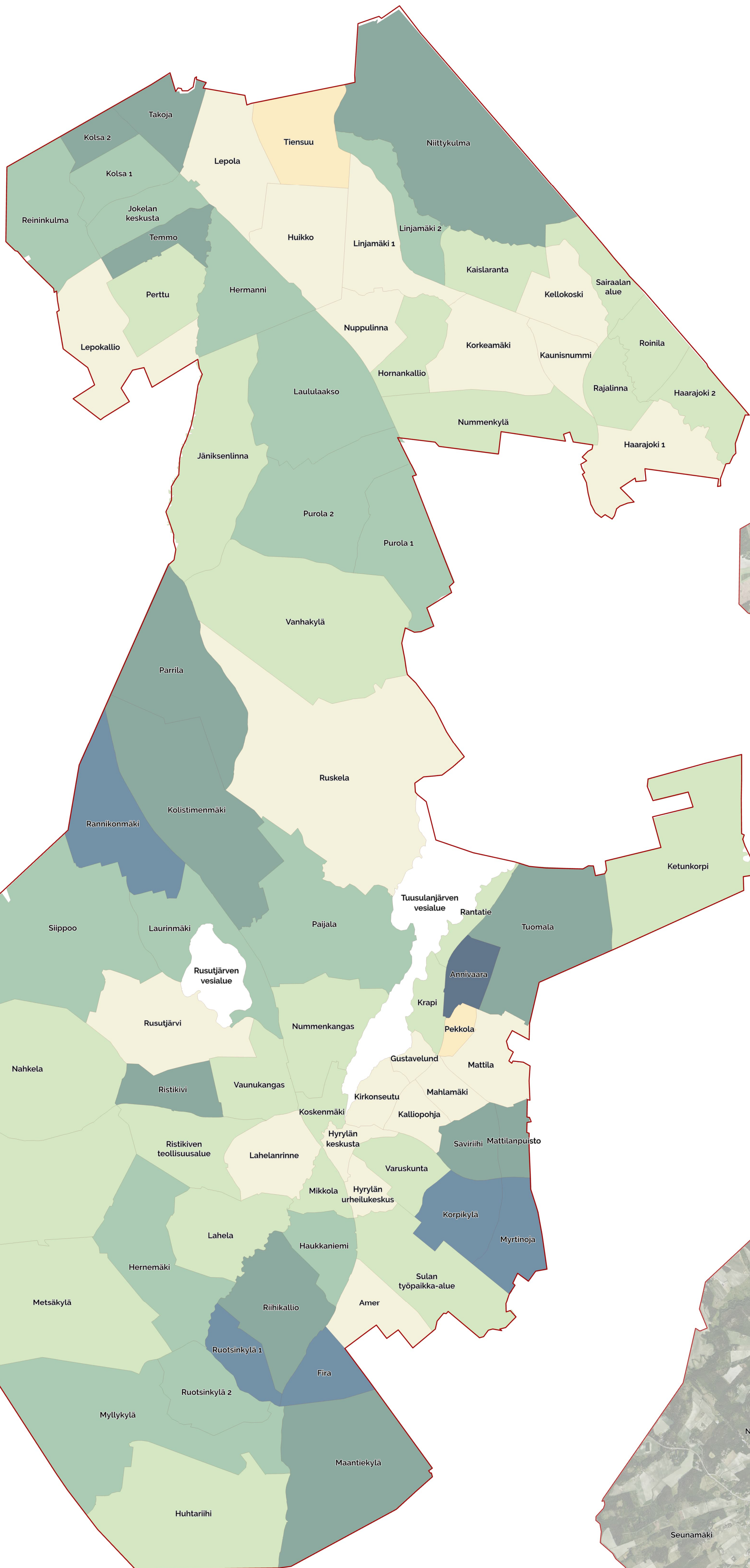
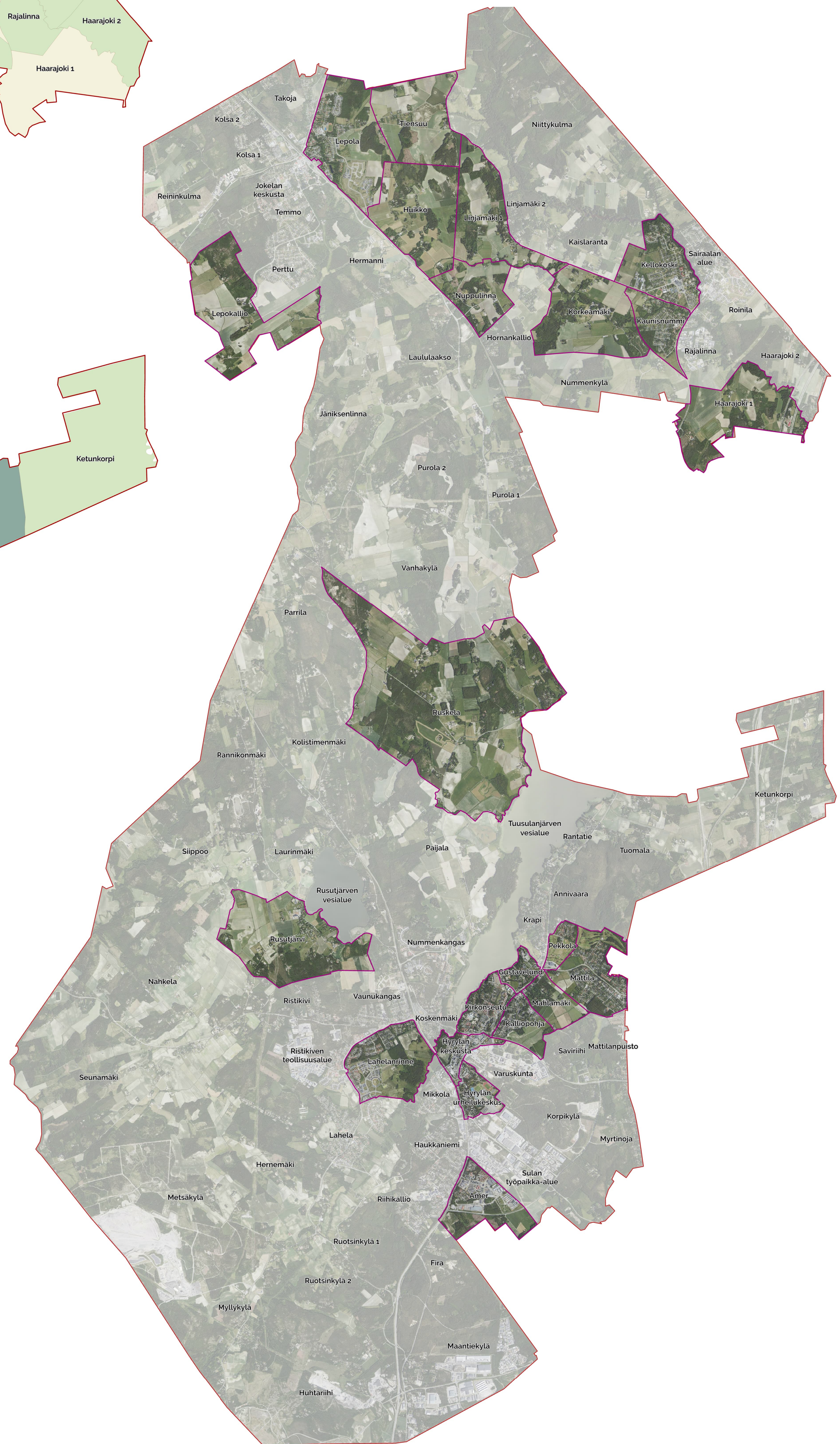


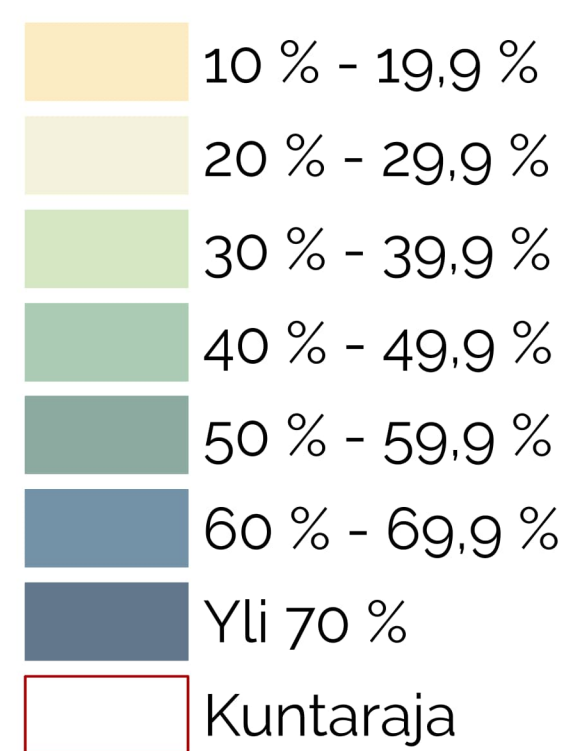
- Latvuspeittävyys
- Asemakaava-alueen raja
- Tuusulan kuntaraja

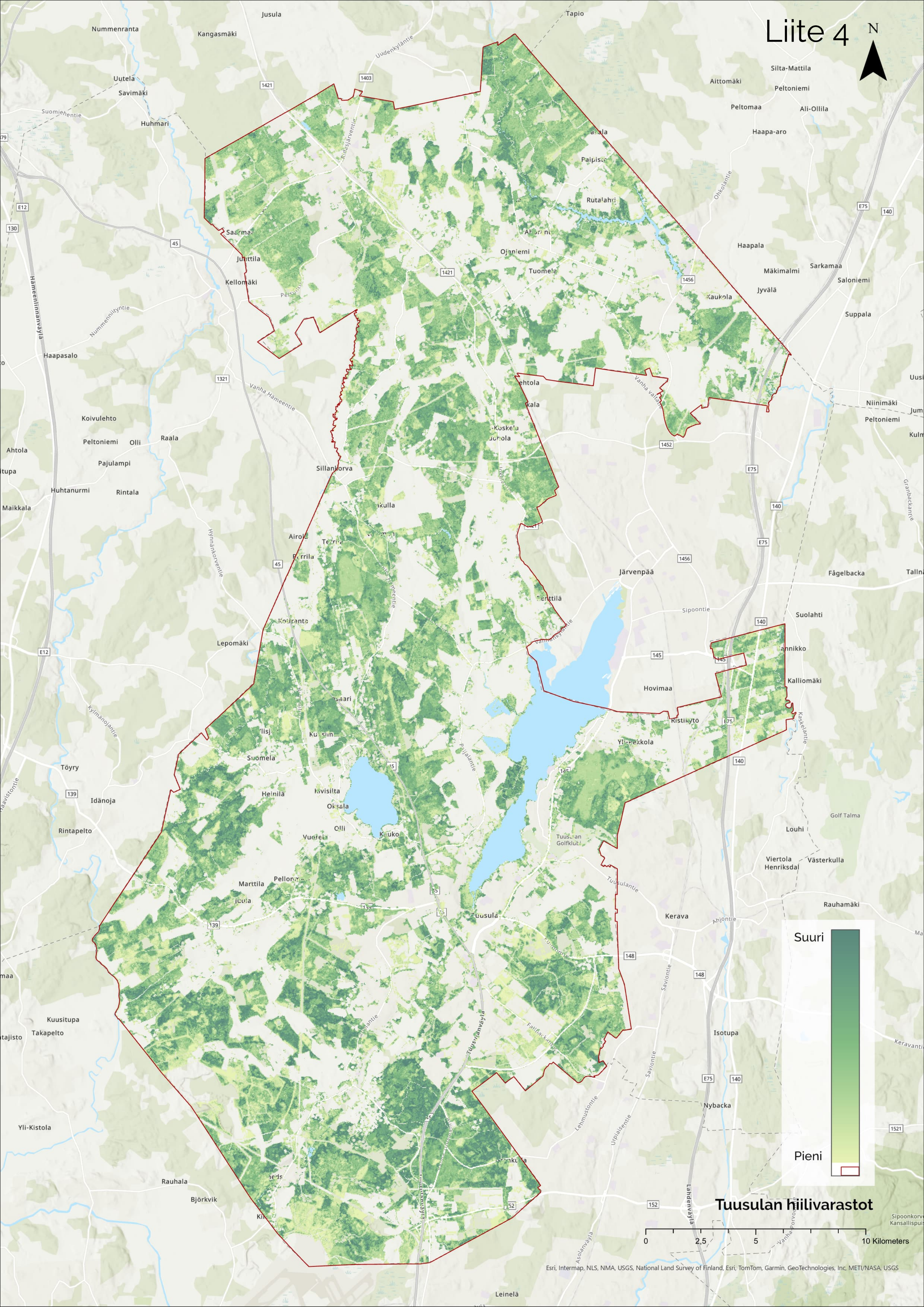


Alle 30 % latvuspeittävyys-alueet



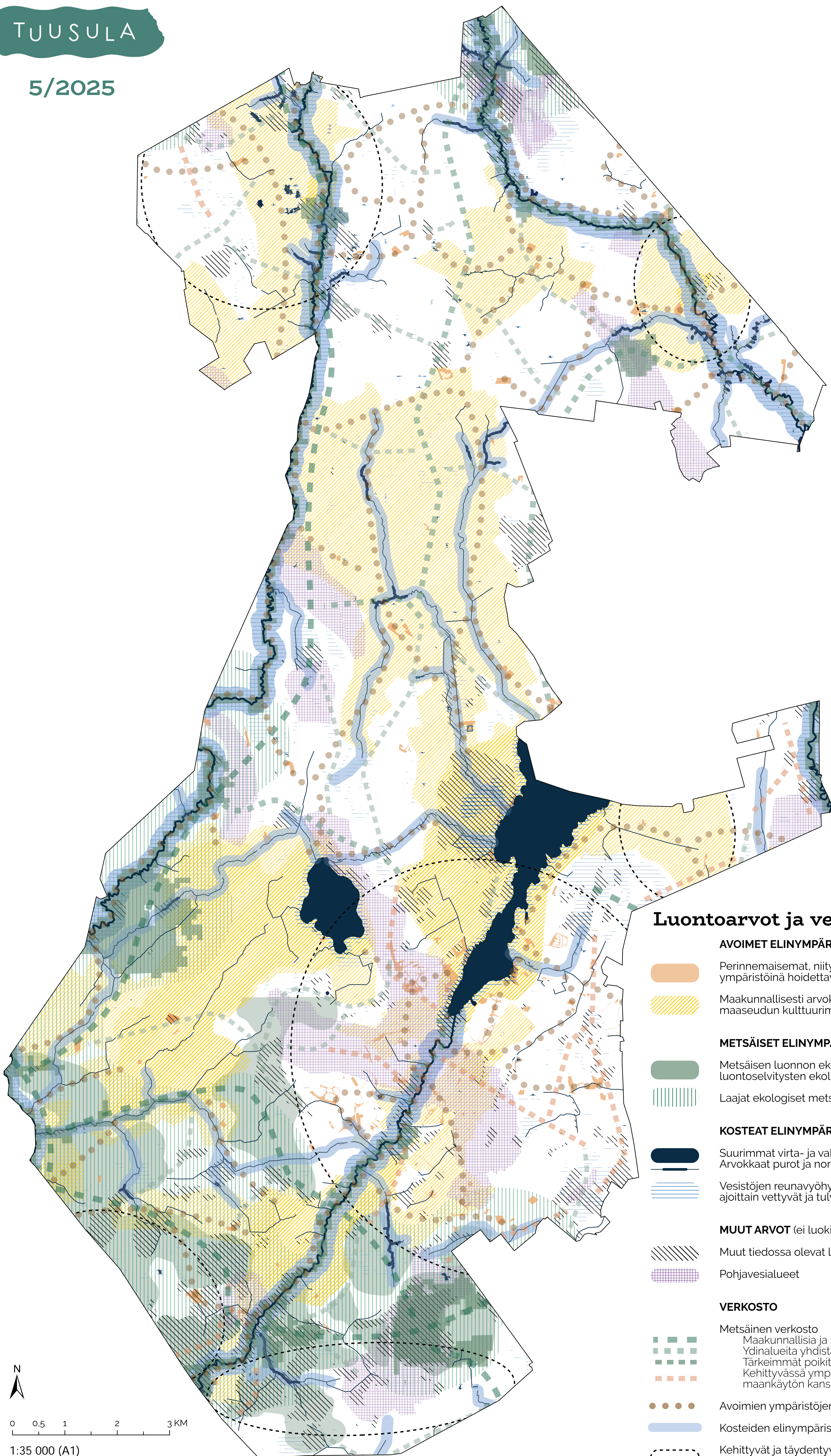
Latvuspeittävyys pienalueittain





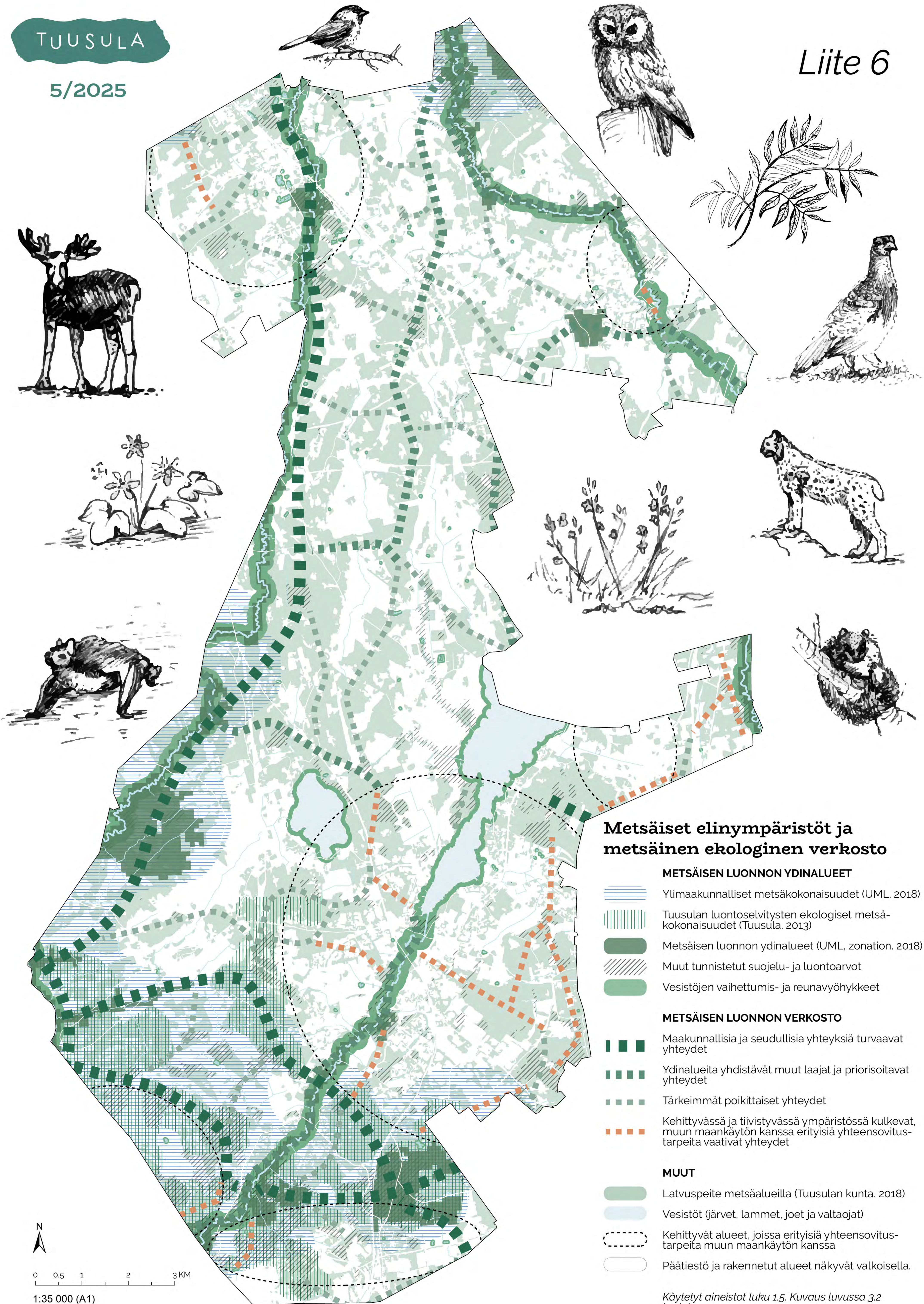
Tuusulan hiilivarastot





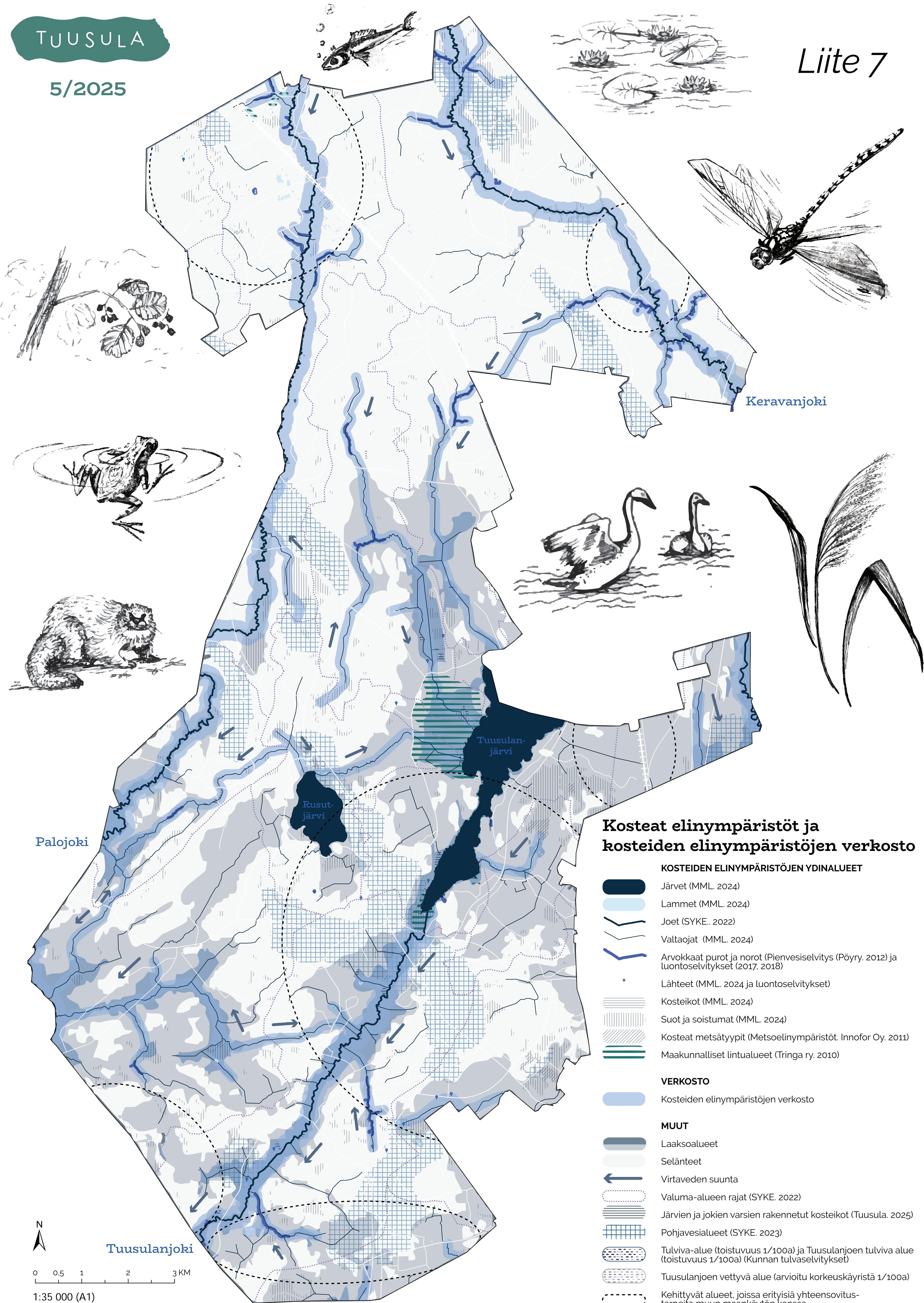
0 0.5 1 2 3 KM

1:35 000 (A1)



0 0.5 1 2 3 KM

1:35 000 (A1)



Kosteat elinympäristöt ja kosteiden elinympäristöjen verkosto

KOSTEIDEN ELINYMPÄRISTÖJEN YDINALUEET

- Järvet (MML. 2024)
- Lammet (MML. 2024)
- Joet (SYKE. 2022)
- Valtaojat (MML. 2024)
- Arvokkaat purot ja norot (Pienvesiselvitys (Pöyry. 2012) ja luontoselvitykset (2017, 2018))
- Lähteet (MML. 2024 ja luontoselvitykset)
- Kosteikot (MML. 2024)
- Suot ja soistumat (MML. 2024)
- Kosteat metsätyypit (Metsoelinympäristöt. Innofor Oy. 2011)
- Maakunnalliset lintualueet (Tringa ry. 2010)

VERKOSTO

- Kosteiden elinympäristöjen verkosto

MUUT

- Laaksoalueet
- Selänteet
- Virtaveden suunta
- Valuma-alueen rajat (SYKE. 2022)
- Järvien ja jokien varsien rakennetut kosteikot (Tuusula. 2025)
- Pohjavesialueet (SYKE. 2023)
- Tulviva-alue (toistuvuus 1/100a) ja Tuusulanjoen tulviva alue (toistuvuus 1/100a) (Kunnan tulvaselvitykset)
- Tuusulanjoen vettyvä alue (arvioitu korkeuskäyrästä 1/100a)
- Kehittyvät alueet, joissa erityisiä yhteensovitus-tarpeita muun maankäytön kanssa

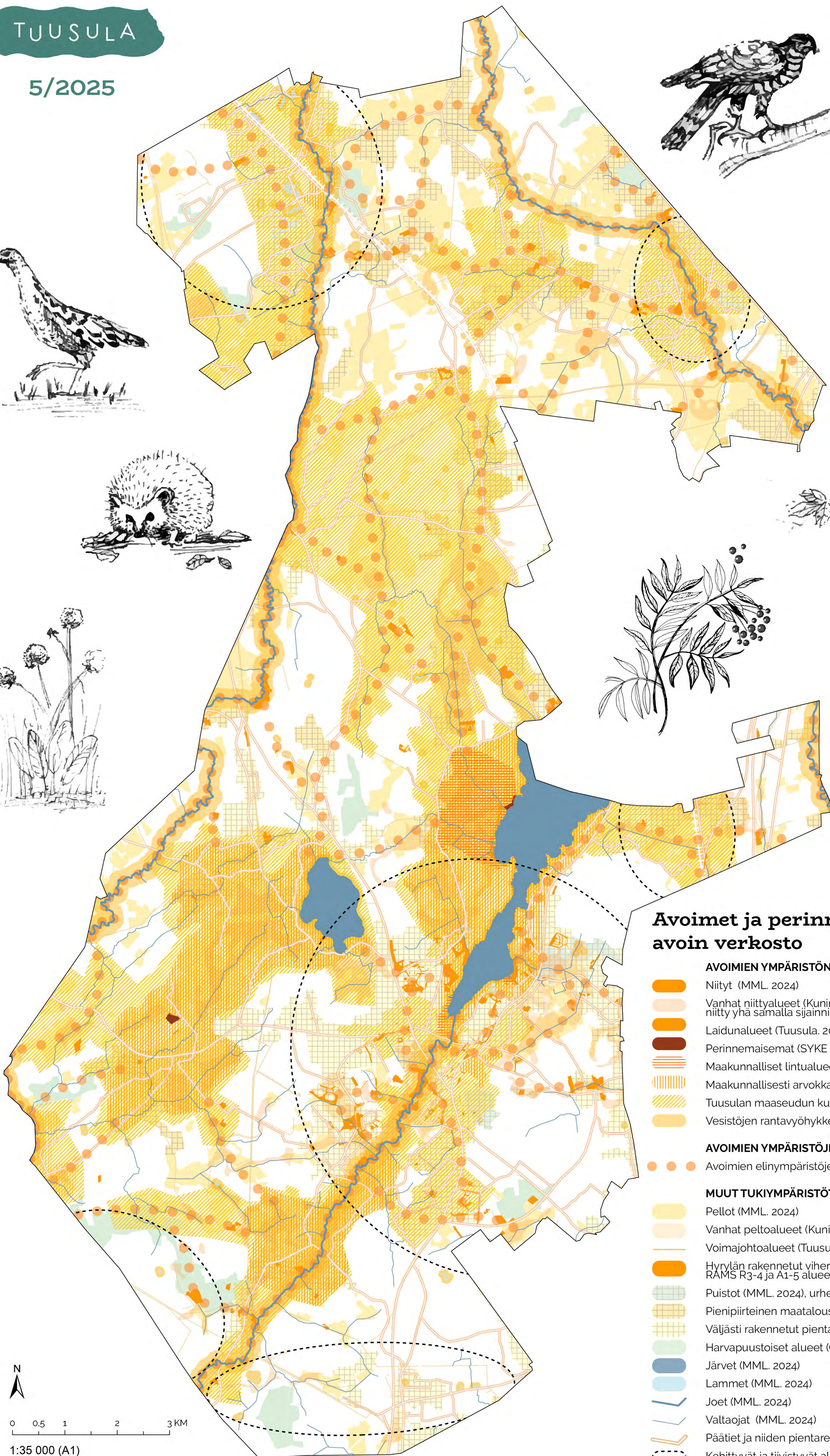
Käytetyt aineistot luku 1.5. Kuvaus luvussa 3.2 taulukossa 12.



Tuusulanjoki

0 0.5 1 2 3 KM

1:35 000 (A1)



Avoimet ja perinneympäristöt ja avoin verkosto

AVOIMIEN YMPÄRISTÖN POTENTIAALISET YDINALUEET

- Niityt (MML. 2024)
- Vanhat niittyalueet (Kuninkaan kartasto. 1776-1805. Lisäävoa, jos niitty yhä samalla sijainnilla > mahdollisesti vanhaa siemenpankkia)
- Laidunalueet (Tuusula. 2025)
- Perinнемaisemat (SYKE & UYKE. 2000, aineiston päivitystarve!)
- Maakunnalliset lintualueet (Tringa ry. 2010)
- Maakunnallisesti arvokkaat kulttuuriympäristöt (UML. 2022)
- Tuusulan maaseudun kulttuurimaisema-alueet (Tuusula. 2016)
- Vesistöjen rantavyöhykkeet

AVOIMIEN YMPÄRISTÖJEN VERKOSTO

- Avoimien elinympäristöjen verkosto

MUUT TUKIYMPÄRISTÖT JA VERKOSTON OSAT

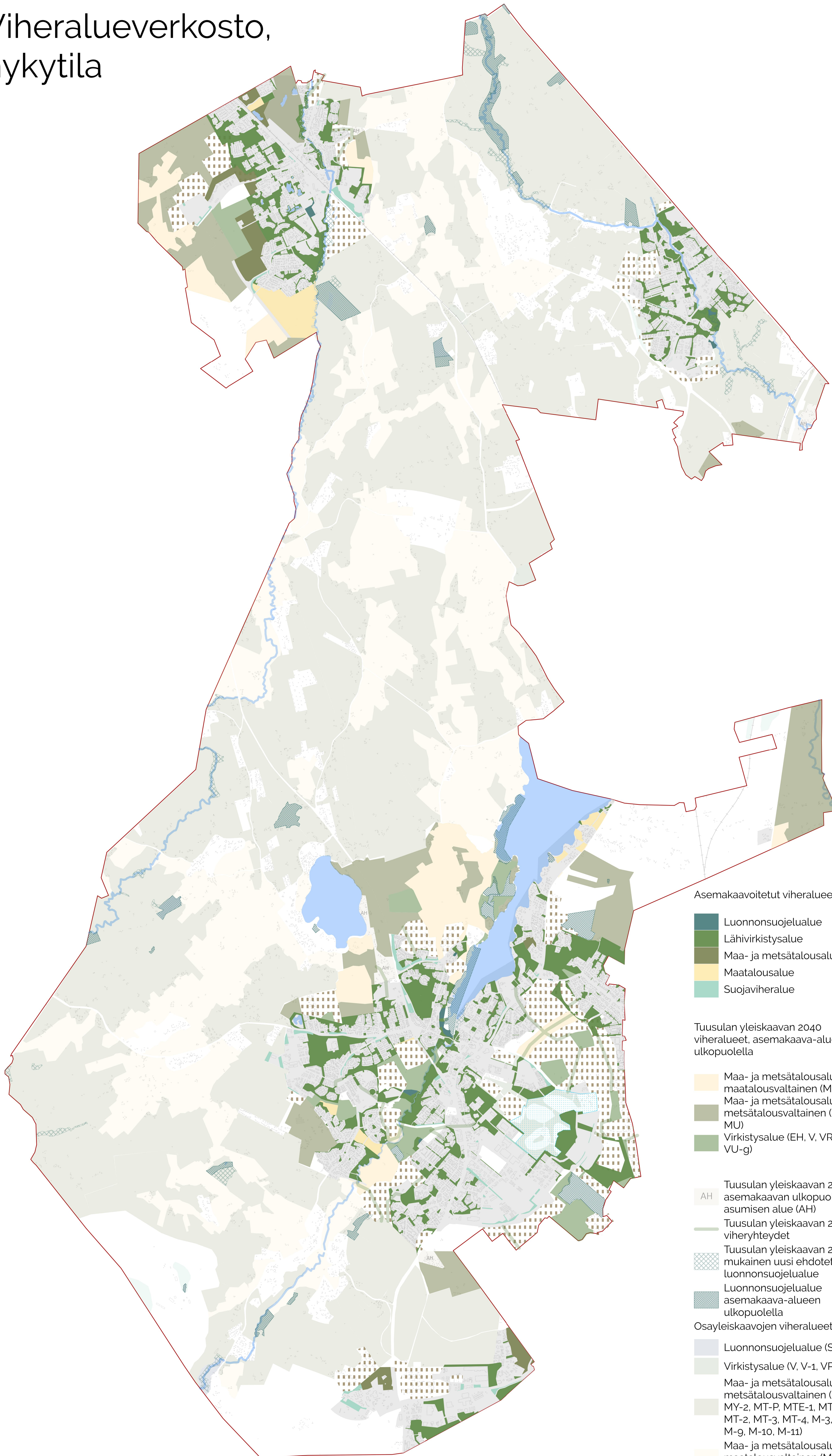
- Pellot (MML. 2024)
- Vanhat peltoalueet (Kuninkaan kartasto. 1776-1805)
- Voimajohtoalueet (Tuusula. 2025)
- Hyrylän rakennetut viherympäristöt (Hoitoluokkien RAMS R3-4 ja A1-5 alueet. 2023-25)
- Puistot (MML. 2024), urheilun ja vapaa-ajan alueet (Corine. 2018)
- Pienipiirteinen maatalousmosaiikki (Corine. 2018)
- Väljästi rakennetut pientaloalueet (Corine. 2018)
- Harvapuustoiset alueet (Corine. 2018)
- Järvet (MML. 2024)
- Lammet (MML. 2024)
- Joet (MML. 2024)
- Valtaojat (MML. 2024)
- Päätiät ja niiden pientareet (MML. 2024)
- Kehittyvät ja tiivistyvät alueet, joissa erityisiä yhteensovitus-tarpeita muun maankäytön kanssa



0 0.5 1 2 3 KM

1:35 000 (A1)

Viheralueverkosto, nykytila



Asemakaavoitetut viheralueet

- Luonnonsuojelualue
- Lähivirkistysalue
- Maa- ja metsätalousalue
- Maatalousalue
- Suojaviheralue

Tuusulan yleiskaavan 2040 viheralueet, asemakaava-alueen ulkopuolella

- Maa- ja metsätalousalue, maatalousvaltainen (MA, MV)
- Maa- ja metsätalousalue, metsätalousvaltainen (M, M-1, MU)
- Virkistysalue (EH, V, VR, Vu, VU-g)

Tuusulan yleiskaavan 2040 asemakaavan ulkopuolinen asumisen alue (AH)

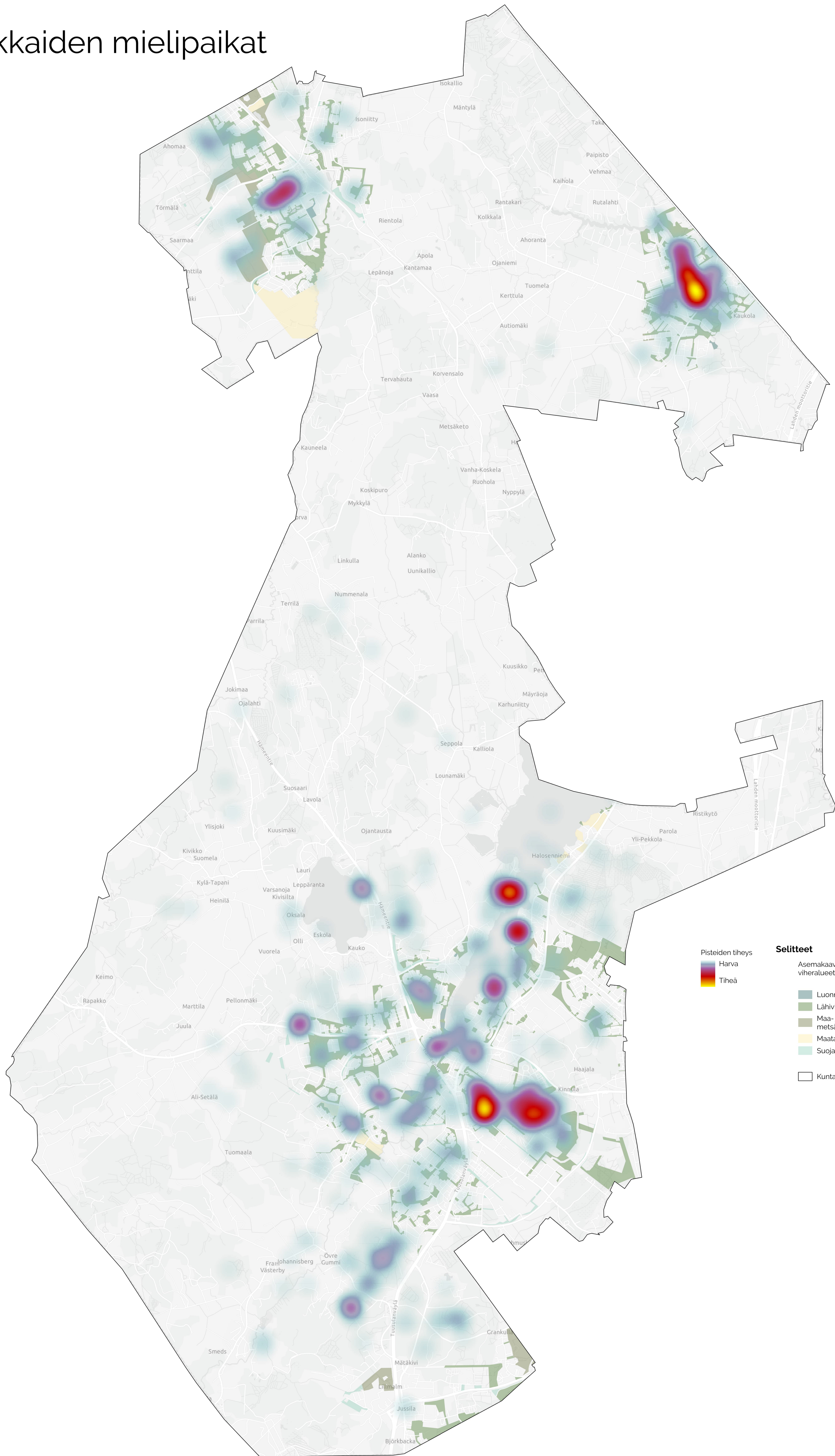
- Tuusulan yleiskaavan 2040 viheryhteydet
- Tuusulan yleiskaavan 2040 mukainen uusi ehdotettu luonnonsuojelualue
- Luonnonsuojelualue asemakaava-alueen ulkopuolella

Osayleiskaavojen viheralueet

- Luonnonsuojelualue (SL, SL-1)
- Virkistysalue (V, V-1, VP, VL)
- Maa- ja metsätalousalue, metsätalousvaltainen (MY-1, MY-2, MT-P, MTE-1, MT-1, MT-2, MT-3, MT-4, M-3, M-8, M-9, M-10, M-11)
- Maa- ja metsätalousalue, maatalousvaltainen (MV-1, MV-2, MT-5, MA-1)
- Suojaviheralue (EV, EV-3)

- Asemakaavoitettu alue
- Yleiskaavan 2040 sekä Kellokosken ja Rykmentinpuiston OYK mukainen laajenemisalue
- Rykmentinpuiston keskiosan yleissuunnitelma-alue
- Rautatie
- Rakennukset
- Joet
- Järvet
- Kuntaraja

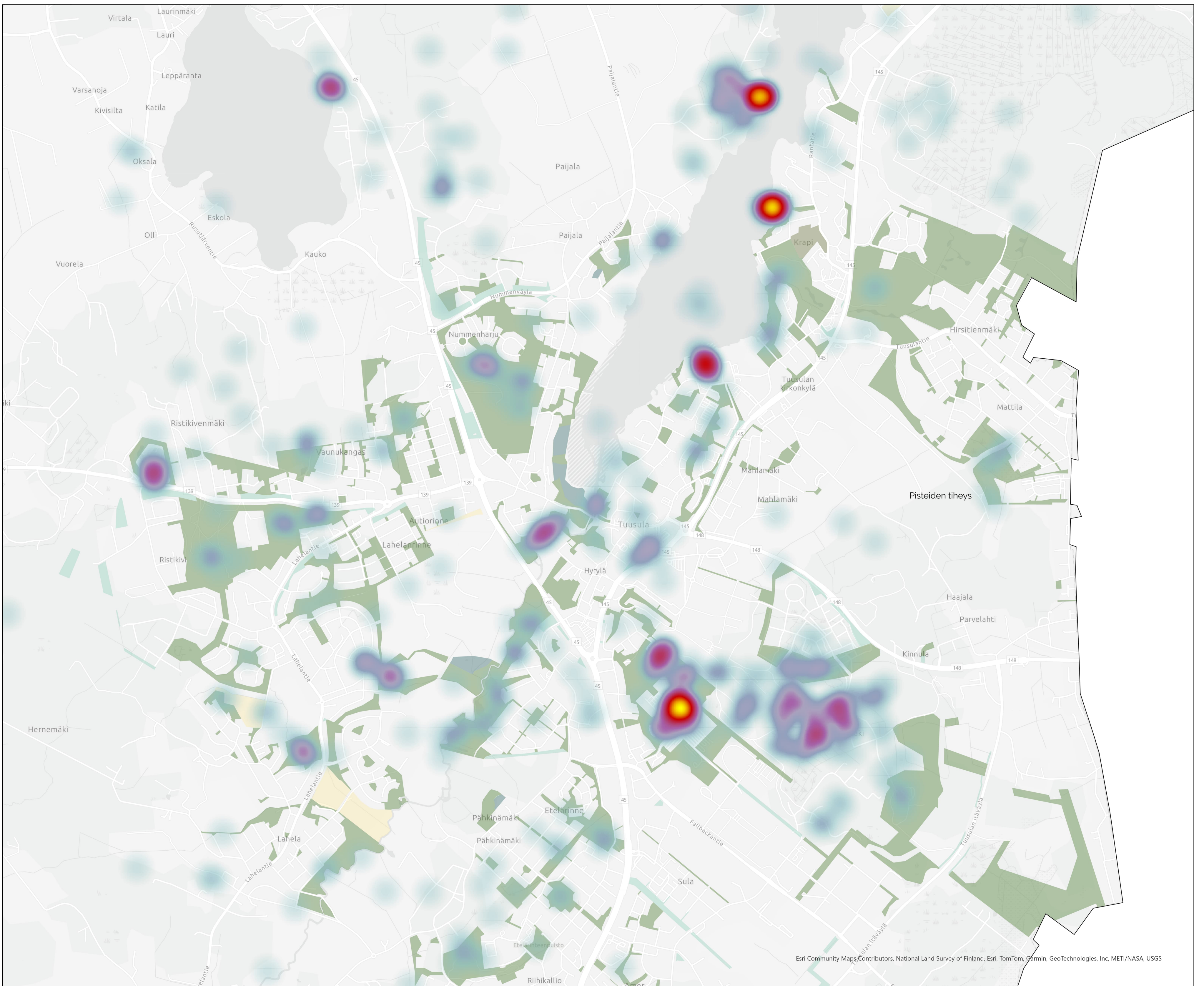
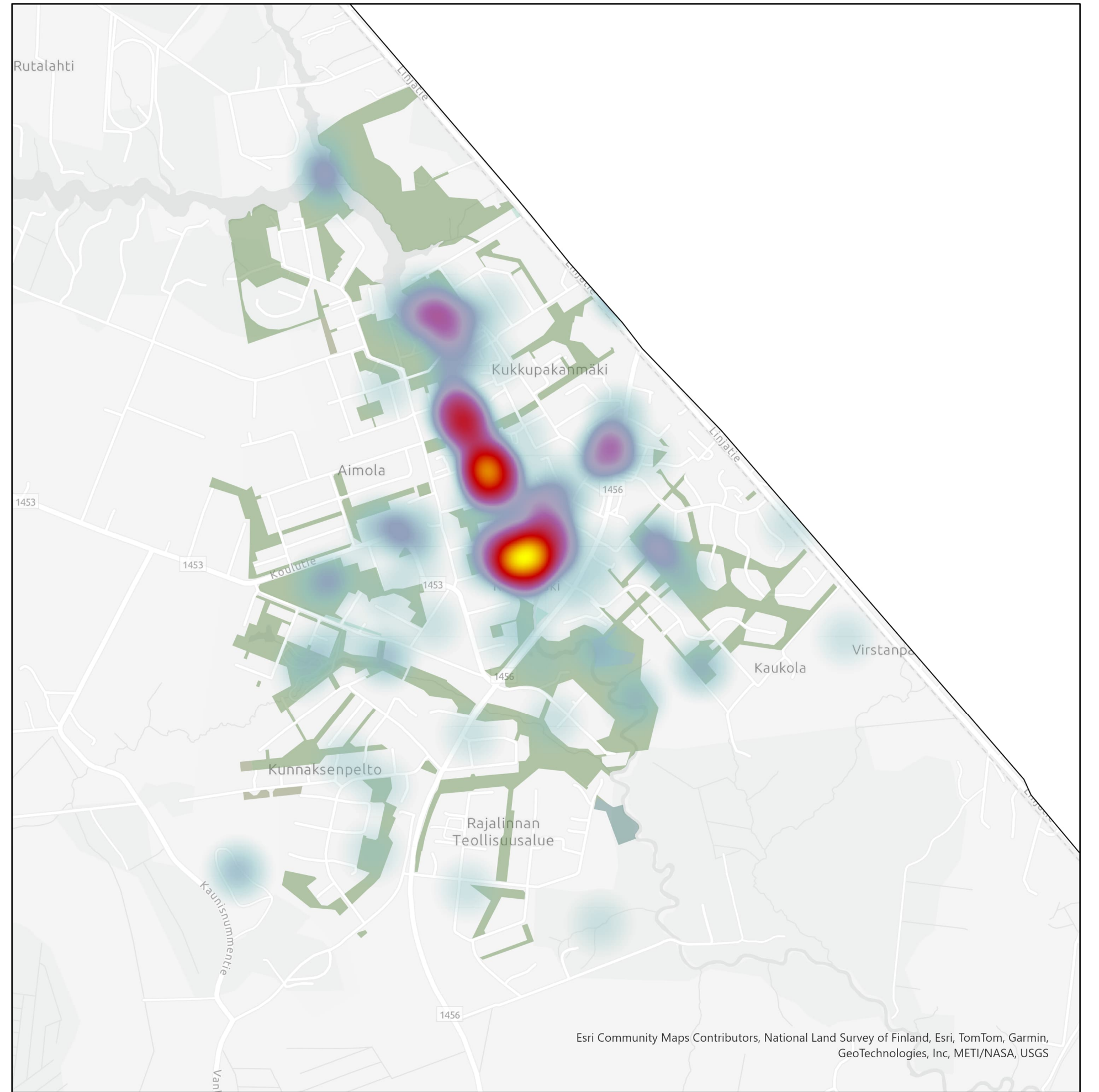
Asukkaiden mielipaikat



Pisteiden tiheys
 Harva
 Tiheä

Selitteet

- Asemakaavoitetut viheralueet
- Luonnonsuojelualue
 - Lähihivistysalue
 - Maa- ja metsätalousalue
 - Maatalousalue
 - Suojaviheralue
 - Kuntaraja



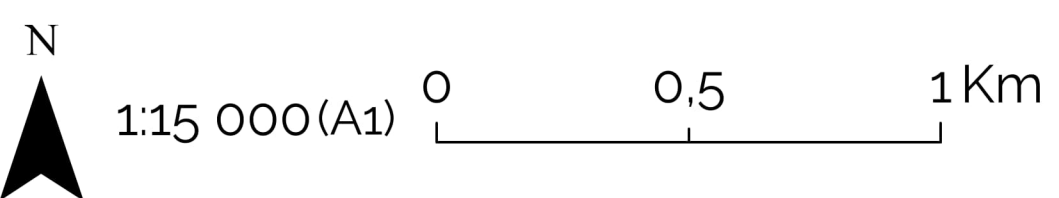
Selitteet

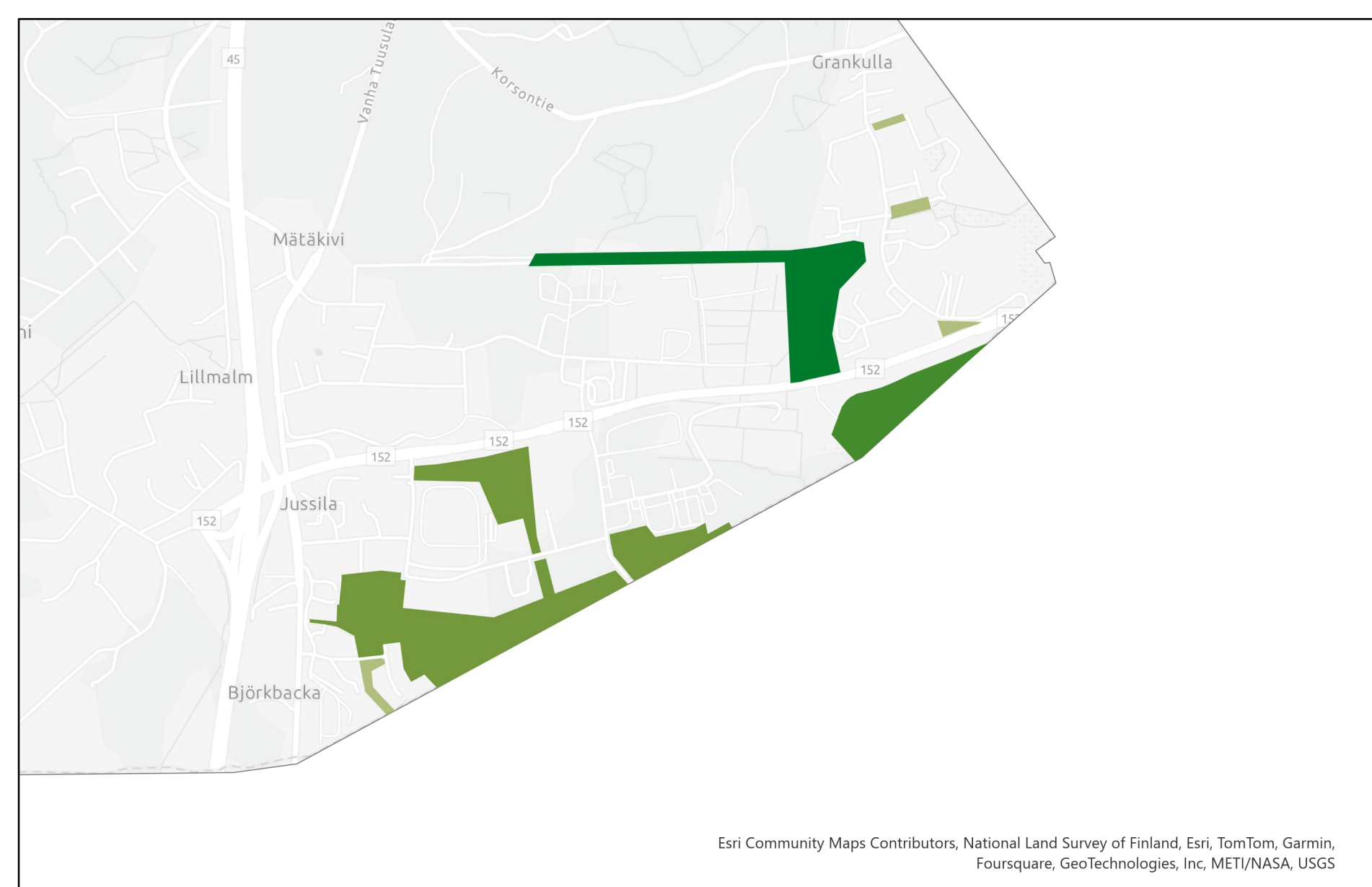
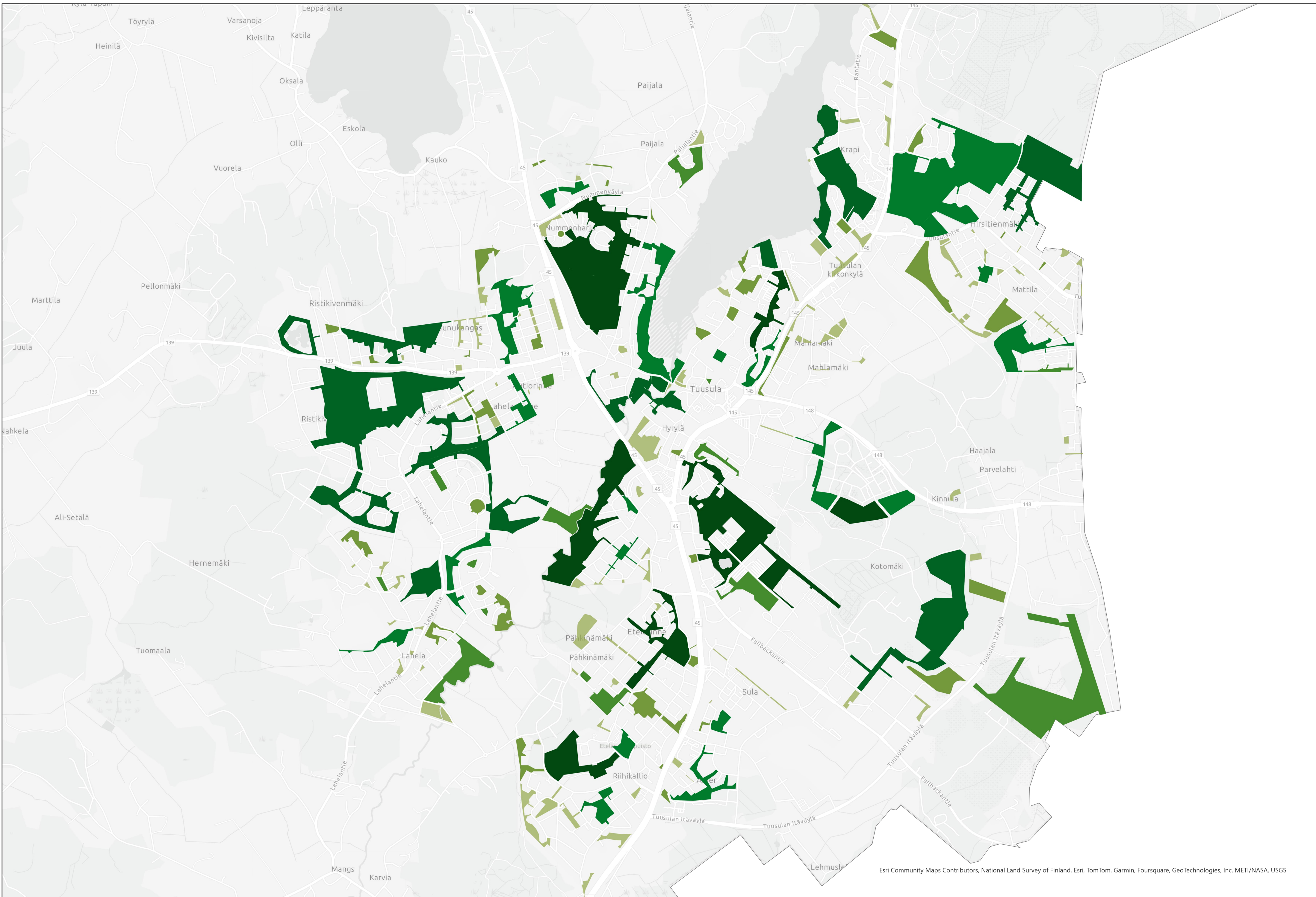
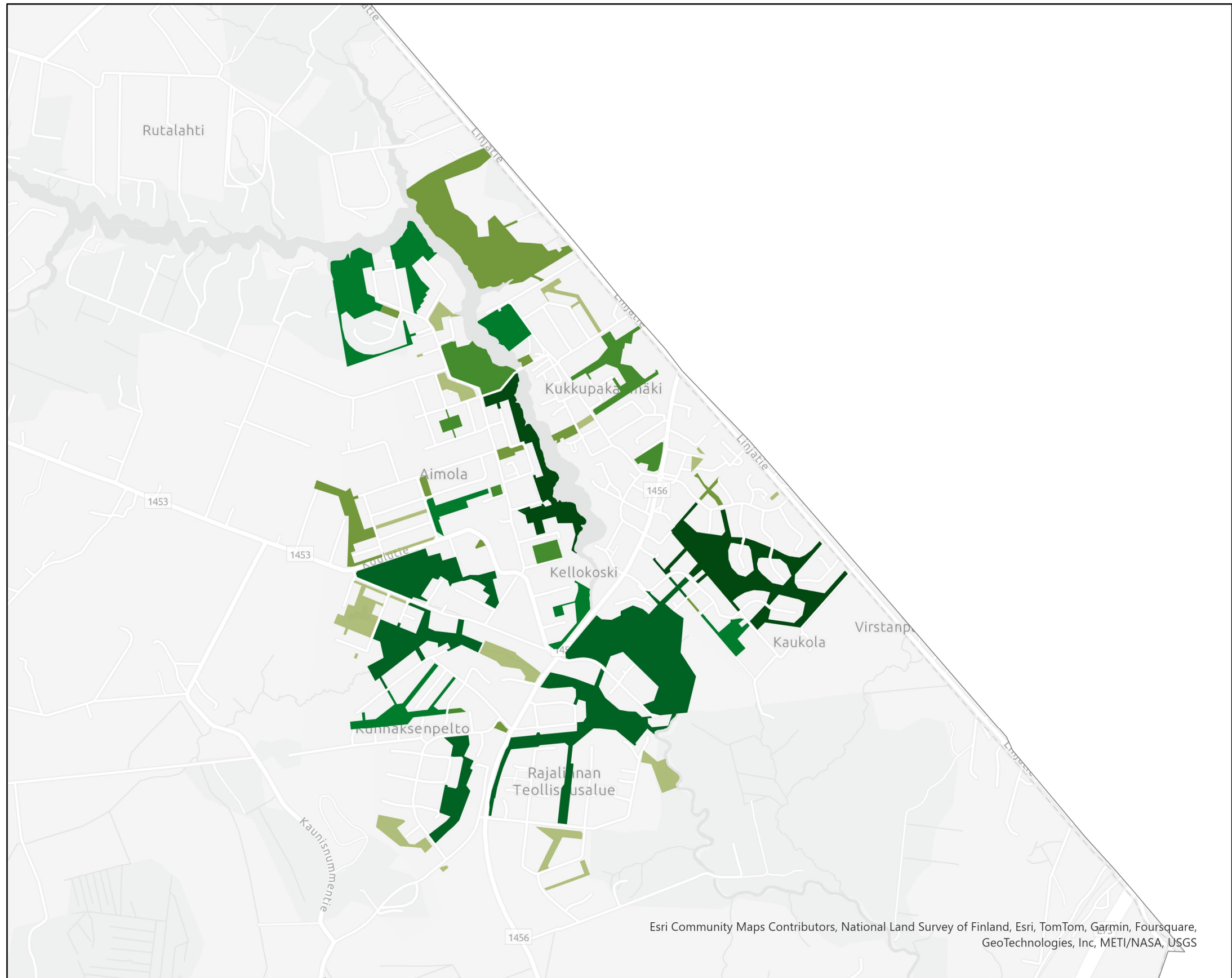
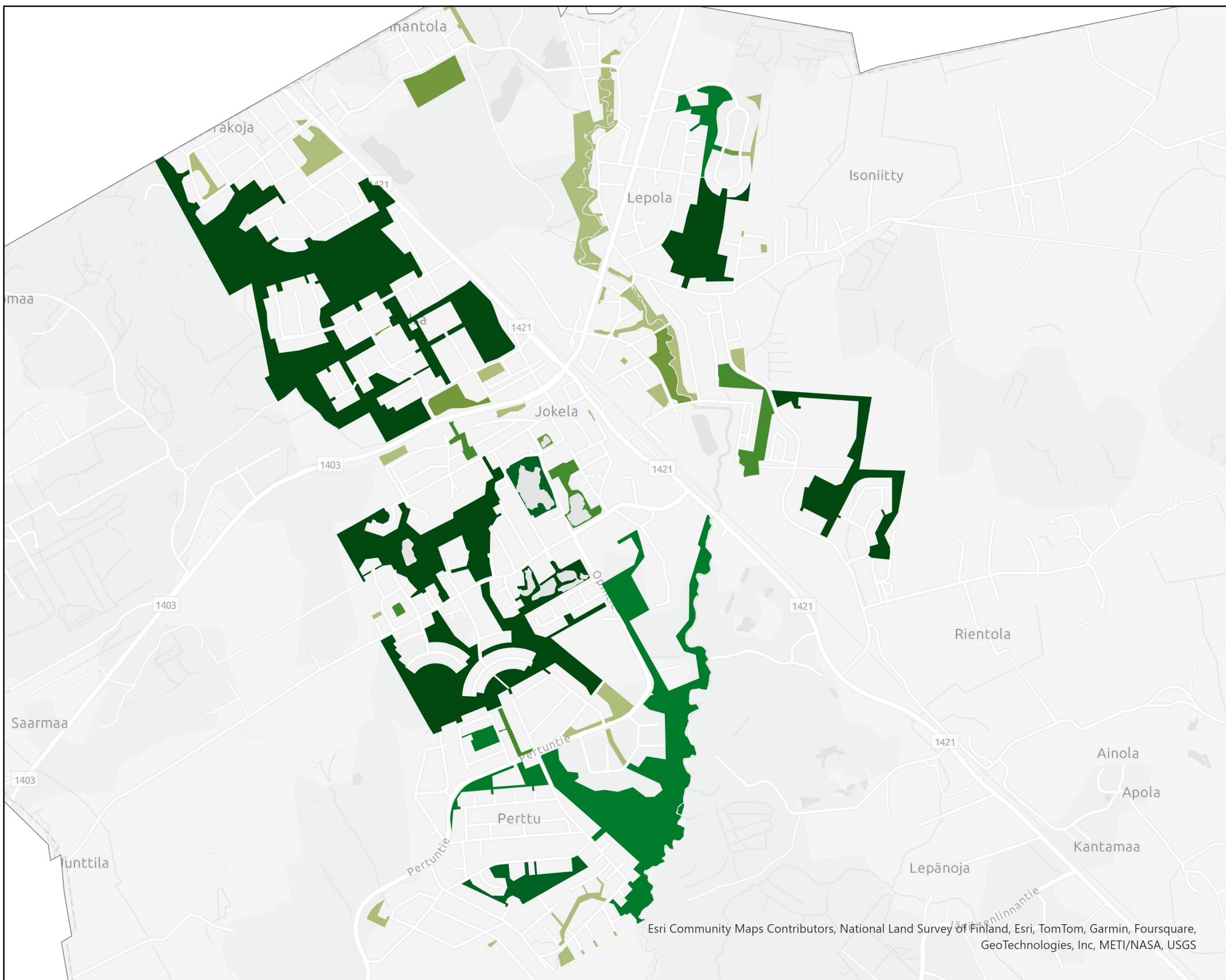
Asemakaavoitetut viheralueet

- Luonnonsuojelualue
- Lähivirkistysalue
- Maa- ja metsätalousalue
- Maatalousalue
- Suojaviheralue

Kuntaraja

Taustakartta: National Land survey of Finland, Esri, TomTom, Garmin, Foursquare, GeoTechnologies, Inc, METI/NASA, USGS





Selitteet

Viheralueen pisteet

- 0
- 1 pistettä
- 2 pistettä
- 3-4 pistettä
- 5-7 pistettä
- yli 8 pistettä
- Kuntaraja



1:18 000 0 0,5 1Km

Pisteytys tehty asemakaavoitetuille viheralueille. Vierekkäiset viheralueet on yhdistetty yhdeksi kokonaisuudeksi.

Pisteytyksessä on huomioitu ulkoliikunta-, luonto- ja virkistyspalvelut, reittien pituus, viheralueen pinta-ala, koulun tai päiväkodin läheisyys sekä asukkaiden mielipaikat.

Pisteet on laskettu seuraavasti:
 0 palvelua -> 0 pistettä
 1 palvelu -> 1 piste
 2-3 palvelua -> 2 pistettä
 4 tai useampi palvelu -> 3 pistettä

ei reittejä -> 0 pistettä
 10 m - 200 m -> 1 piste
 200 m - 1000 m -> 2 pistettä
 yli 1km -> 3 pistettä

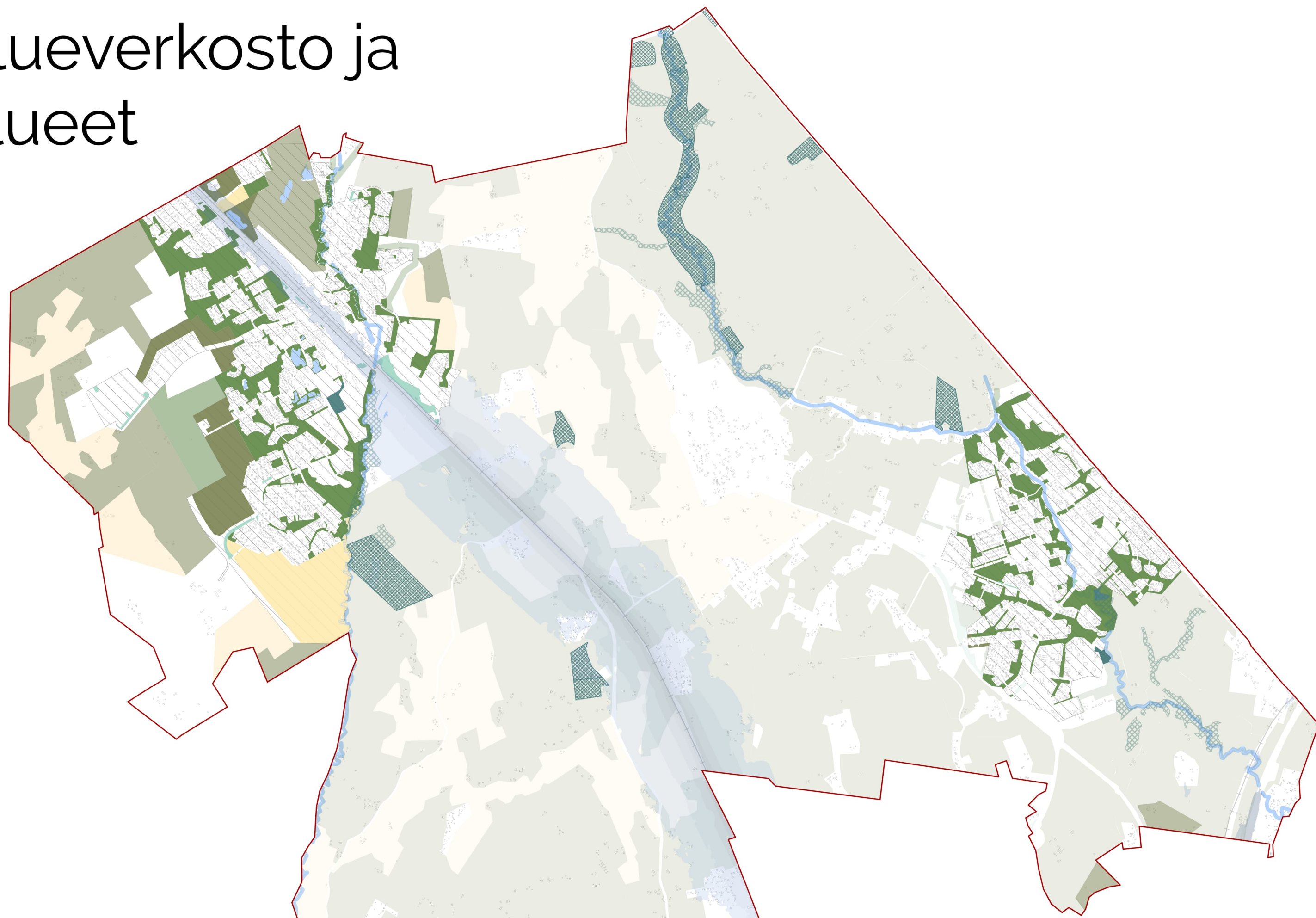
pinta-ala alle 1,5 ha -> 0 pistettä
 pinta-ala yli 1,5 ha -> 1 piste
 pinta-ala yli 20 ha -> 2 pistettä

Asukkaiden karttamerkintöjä 3-4 kpl -> 1 piste
 Asukkaiden karttamerkintöjä 5-10 kpl -> 2 pistettä
 Asukkaiden karttamerkintöjä yli 10 kpl -> 3 pistettä

koulu tai päiväkotiki 100m päässä -> 1 piste

Taustakartta: National Land survey of Finland, Esri, TomTom, Garmin, Foursquare, GeoTechnologies, Inc, METI/NASA, USGS

Viheralueverkosto ja melualueet



Taajamissa melutaso ei saa ylittää päiväohjearvoa (klo 7-22) 55 dB
Taajamien ulkopuolella melutaso ei saa ylittää päiväohjearvoa 45 dB

Melualueiden osalta näytetään ohjearvot ylittävät osat. Taajamaraajauksena asemakaavoitettu alue

Asemakaavoitetut viheralueet

- Luonnonsuojelualue
- Lähivirkistysalue
- Maa- ja metsätalousalue
- Maatalousalue
- Suojaviheralue

Tuusulan yleiskaavan 2040 viheralueet, asemakaava-alueen ulkopuolella

- Maa- ja metsätalousalue, maatalousvaltainen (MA, MV)
- Maa- ja metsätalousalue, metsätalousvaltainen (M, M-1, MU)
- Virkistysalue (EH, V, VR, VU, VU-g)
- Tuusulan yleiskaavan 2040 viheryhetydet
- Tuusulan yleiskaavan 2040 mukainen uusi ehdotettu luonnonsuojelualue
- Luonnonsuojelualue asemakaava-alueen ulkopuolella

Osayleiskaavojen viheralueet

- Luonnonsuojelualue (SL, SL-1)
- Virkistysalue (V, V-1, VP, VL)
- Maa- ja metsätalousalue, metsätalousvaltainen (MY-1, MY-2, MT-P, MTE-1, MT-1, MT-2, MT-3, MT-4, M-3, M-8, M-9, M-10, M-11)
- Maa- ja metsätalousalue, maatalousvaltainen (MV-1, MV-2, MT-5, MA-1)
- Suojaviheralue (EV, EV-3)

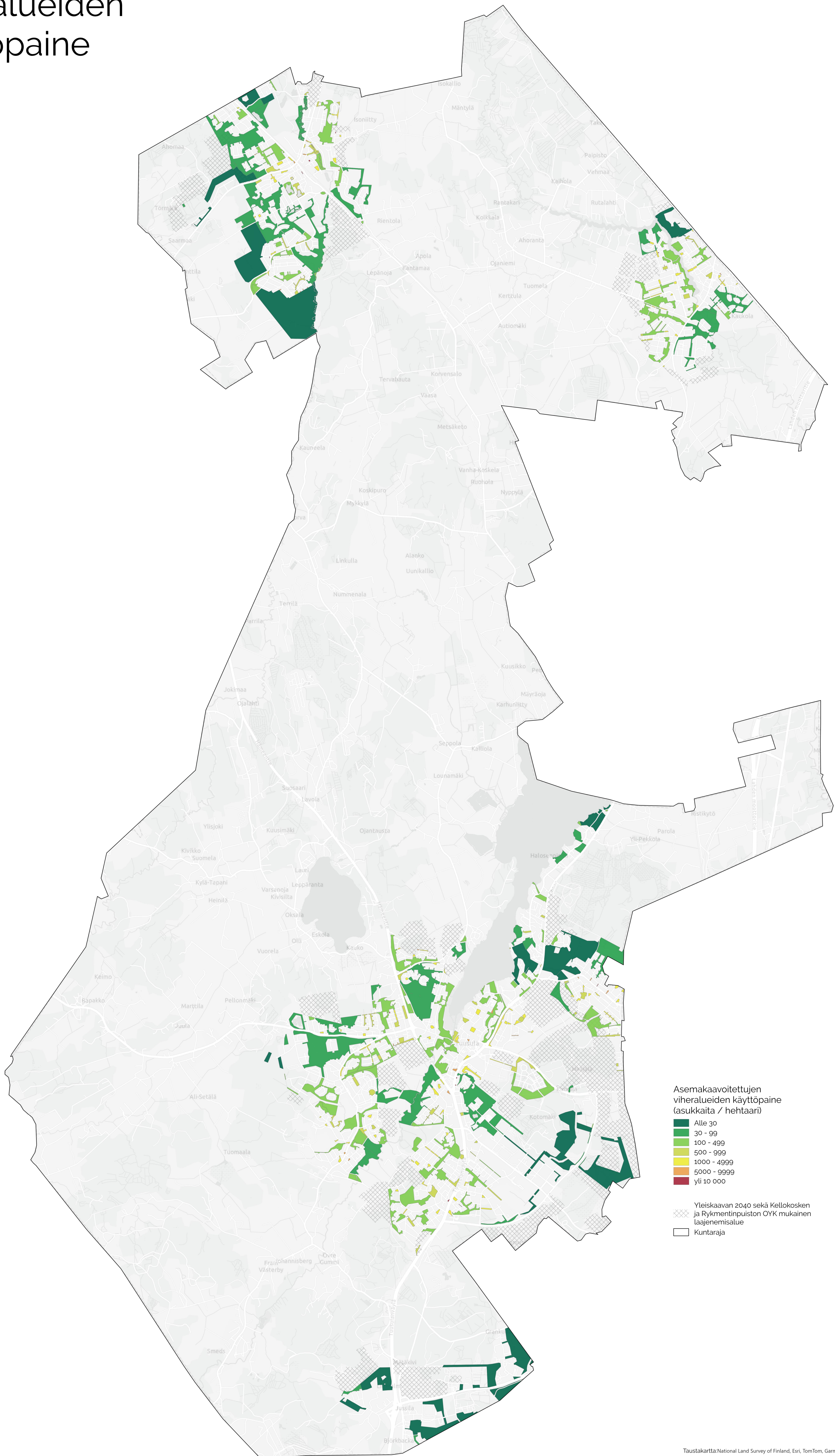
Rautatiemelu

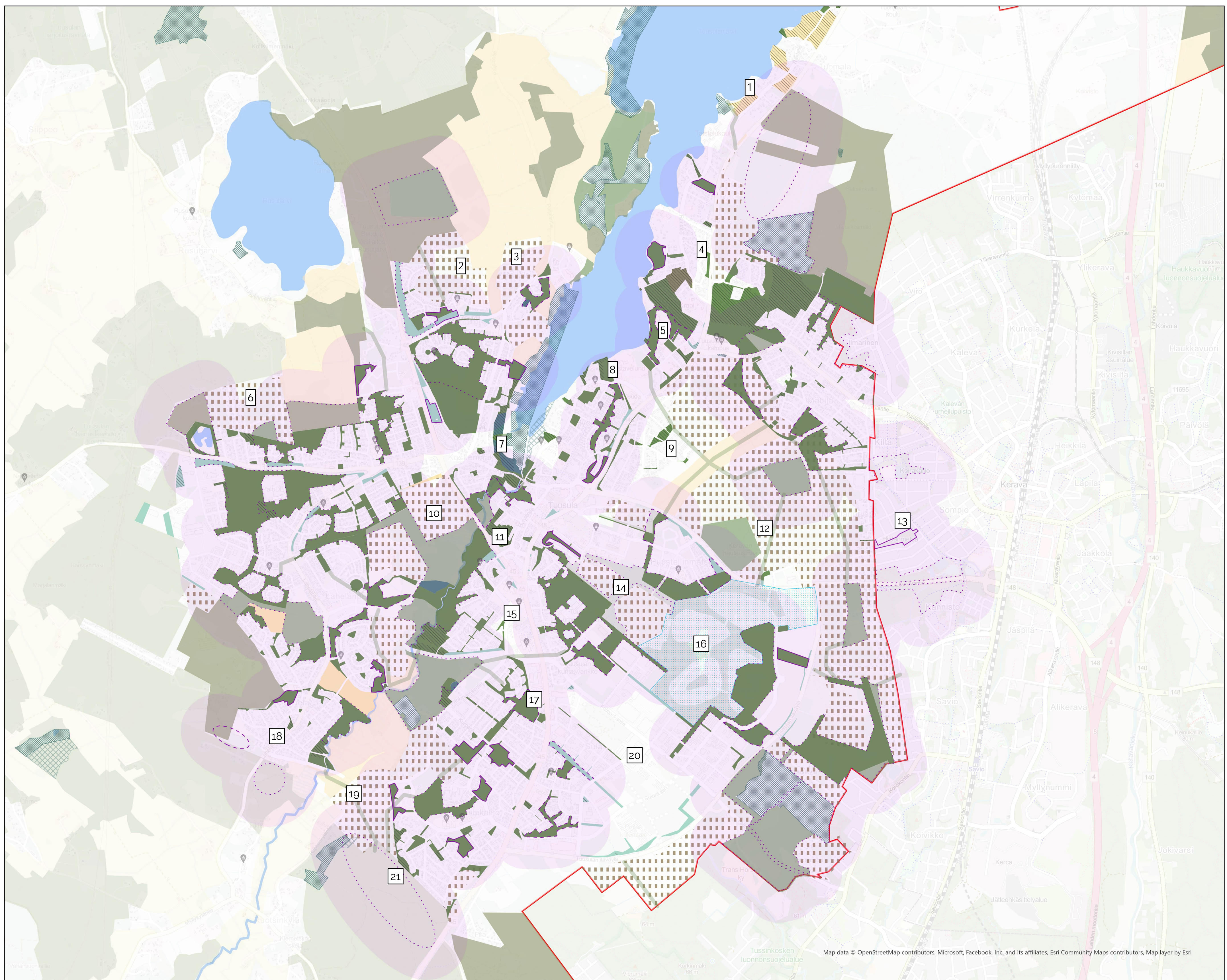
- 45-50 dB
- 50-55 dB
- 55-60 dB
- 60-65 dB
- 65-70 dB
- 70-75 dB
- yli 75 dB

Maantiemelu

- 55-50 dB
- 60-65 dB
- 65-70 dB
- 70-75 dB
- yli 75 dB
- Lentomeluyöhyke 50-55 lden
- Lentomeluyöhyke yli 55 lden
- Asemakaavakaavoitettu alue
- Rykmentinpuiston keskiosan yleissuunnitelma-alue
- Rautatie
- Rakennukset
- Vesistöt
- Joet
- Kuntaraja

Viheralueiden käyttöpaine





Kattavuuden kannalta merkittävät viheralueet > 1,5ha

- 1,5 ha - 2,9 ha
- 3 ha - 5,9 ha
- yli 6 ha
- 300 m vyöhyke

Asemakaavoitetut viheralueet

- Luonnonsuojelualue
- Lähivirkistysalue
- Maa- ja metsätalousalue
- Maatalousalue
- Suojaviheralue

Ei kunnan omistama asemakaavoitettu viheralue

- Tuusulan yleiskaavan 2040 viheralueet, asemakaava-alueen ulkopuolella
- Virkistysalue (EH, V, VR, VU, VU-g)
- Maa- ja metsätalousalue, metsätalousvaltainen (M, M-1, MU)
- Maa- ja metsätalousalue, maatalousvaltainen (MA, MV)

- Tuusulan yleiskaavan 2040 viheryhteydet
- Tuusulan yleiskaavan 2040 mukainen uusi ehdotettu luonnonsuojelualue
- Luonnonsuojelualue asemakaava-alueen ulkopuolella

Osayleiskaavojen viheralueet

- Luonnonsuojelualue (SL, SL-1)
- Virkistysalue (V, V-1, VP, VL)
- Maa- ja metsätalousalue, metsätalousvaltainen (MY-1, MY-2, MT-P, MTE-1, MT-1, MT-2, MT-3, MT-4, M-3, M-8, M-9, M-10, M-11)
- Maa- ja metsätalousalue, maatalousvaltainen (MV-1, MV-2, MT-5, MA-1)
- Suojaviheralue (EV, EV-3)
- Yleiskaavan 2040 sekä Kellokosken ja Rykmentipuiston OYK mukainen laajenemisalue
- Rykmentipuiston keskiosan yleissuunnitelma-alue
- Peruskoulu ja päiväkodit (Toukokuu -25)
- Rakennukset
- Joet
- Järvet
- Kuntaraja

1. Rantatien alueella ei juurikaan kaavoitettuja viheralueita. Alue pääasiassa yksityisomisteista asuinalueita. Halosenniemen luonnonsuojelualue ja Järvenpääntien toisella puolella oleva Tuomalansuon alue toimivat virkistysalueina. Lisäksi Tuusulanjärvi palvelee virkistyskäyttöä, erityisesti talviaikaan.

2. Halkivaha III asemakaava vireillä. Kaavassa varmistettava riittävä viheralueiden kattavuus. Nykyisten asema- ja yleiskaavan aluevarausten mukaan alueelle jää viheralueiden osalta katvealue. Tuusulan yleiskaavan 2040 viheryhteystarve tulee toteuttaa riittävän leveänä ja laajana. Yhteydellä on myös merkitystä ekologisena käytävänä.

3. Pajjalan kylätien ympäristö Tuusulan yleiskaavassa 2040 asumisen laajenemisaluetta (AO-2). Mikäli aluetta kehitetään asumiselle, tulee kaavassa turvata myös riittävät viheralueet.

4. Viheralueiden kattavuudessa katvealue. Tuusulan yleiskaavan 2040 mukaisen pappilanhaantien laajenemisalueen (AO-2) kaavoituksessa huomioitava viheralueiden kattavuus siten, että katvealue korjautuisi. Osaltaan myös golf-kenttä palvelee virkistyskäyttöä, erityisesti talviaikaan.

5. Tuuskodon asemakaavan muutos vireillä. Nykyisellään viheralueiden kattavuus alueella hyvä, kaavatyössä varmistettava kattavuuden säilyminen.

6. Tuusulan yleiskaavassa 2040 Jouhisarantien alue on laajenemisaluetta (AO-2). Mikäli aluetta kehitetään asumiselle, tulee kaavassa turvata myös riittävät viheralueet. Pohjoispuolinen metsäalue palvelee virkistyskäyttöä, mutta alue ei ole kunnan omistuksessa.

7. Tuusulanjärven eteläpuolella viheralueet osittain yksityisomistuksessa. Tuusulan kunnan omistamat viheralueet ja valtion omistamat luonnonsuojelualueet palvelevat virkistyskäyttöä.

8. Kaukjärvenrannanpuisto täyttää pinta-alaltaan 1,5 ha kriteerin, mutta alue ei ole kokonaisuudessaan kunnan omistuksessa.

9. Mahlamäen alueella katve viheralueiden kattavuudessa. Yksityisomisteinen metsäalue kokonaisuudessaan täyttää 1,5 ha suositukseen, mutta alue on pirtoutunut pienempiin osiin teiden vuoksi. Tuusulan yleiskaavan 2040 mukaiset viheryhteydet toteutettava riittävän leveinä tai yhteden varrella tulee olla laajentumia, jotka täyttävät minimipinta-alan 1,5 ha.

10. Lahelanpelto III asemakaava vireillä. Kaavassa varmistettava hyvä ja riittävä viheralueiden kattavuus.

11. Tuusulan yleiskaavassa 2040 C-aluevaraus osittain yksityisomisteisen puiston kanssa päällekkäin. Alueen viheralueverkoston kattavuus on hyvä. Ilmakuvatarkastelun mukaan viheralue on suurimmalta osalta viljeltyä peltoa, joten virkistyskäytön kannalta arvo lienee melko vähäinen.

12. Saksan alueiden kaavoituksessa huomioitava viheralueverkoston kattavuus.

13. Keravan viheralueita. Säilyminen kiinni keravan päätöksenteosta.

14. Puistokylän ja Olympiakylän kaavoituksessa varmistettava riittävä viheralueiden kattavuus.

15. Katvealue viheralueverkoston kattavuudessa. Kaavamuutoksen yhteydessä voisi tutkia saako kattavuutta parannettua. Mikäli kattavuus on huono, tulee erityisesti vähäisten ja pienten alueiden laatuun panostaa.

16. Rykmentipuiston keskiosan yleissuunnitelma vireillä. Yleissuunnitelmassa päivitetään osayleiskaavan ratkaisua viheralueiden ja asuinalueiden sijoittumisen osalta. Tavoitteena on säilyttää laajempi yhtenäinen virkistysalue.

17. Moukarinkuja II asemakaava vireillä. Etelärinteenuisto tärkeässä roolissa viheralueiden kattavuuden kannalta. Riittävän laajan (väh. 1,5 ha) yhtenäisen viheralueen säilyminen kaava-alueella tärkeää.

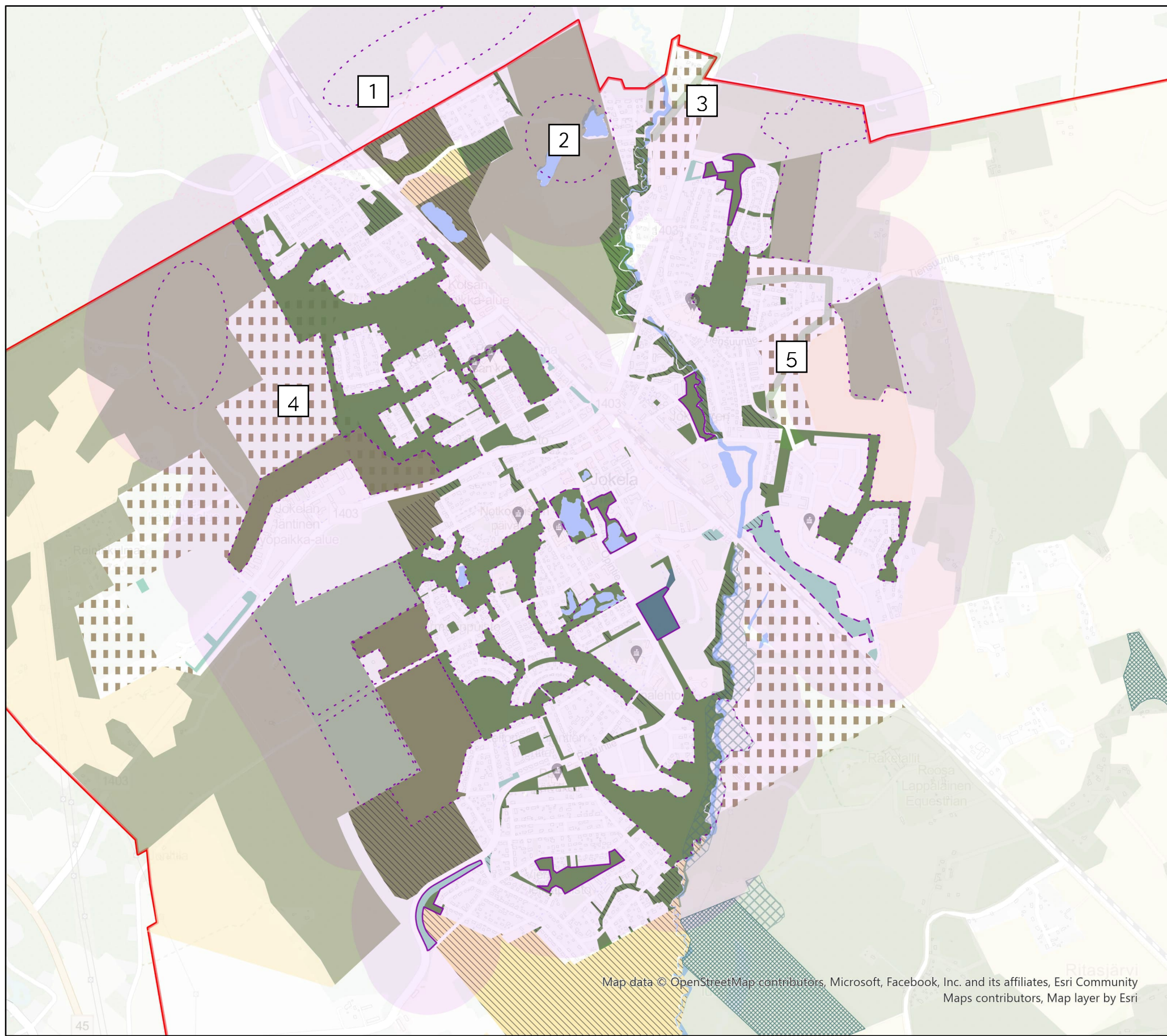
18. Alueen laajemmat (väh. 1,5 ha) asemakaavoitetut viheralueet (Maaniitynpuisto ja Knaapilanpuisto) eivät riitä kattamaan asuinalueen lounaissosia. Asemakaava-alueen ulkopuoliset yksityisomisteiset metsätalousalueet osaltaan täydentävät viherverkostoa.

19. Ruotsinkyläntien alue Tuusulan yleiskaavassa 2040 asumisen laajenemisaluetta (AO-2). Alueen kaavoituksessa huomioitava viheralueiden kattavuus.

20. Sulan työpaikka-alueella laaja viherverkoston katvealue. Virkistyskäytön kannalta viheralueiden merkitys on vähäisempi kuin asuinalueilla.

21. Pellavamäen alueella virkistyskäyttöä osaltaan palvelee eteläpuolella oleva Ruotsinkylän tutkimusmetsä.

Viheralueverkoston kattavuus, nykytila



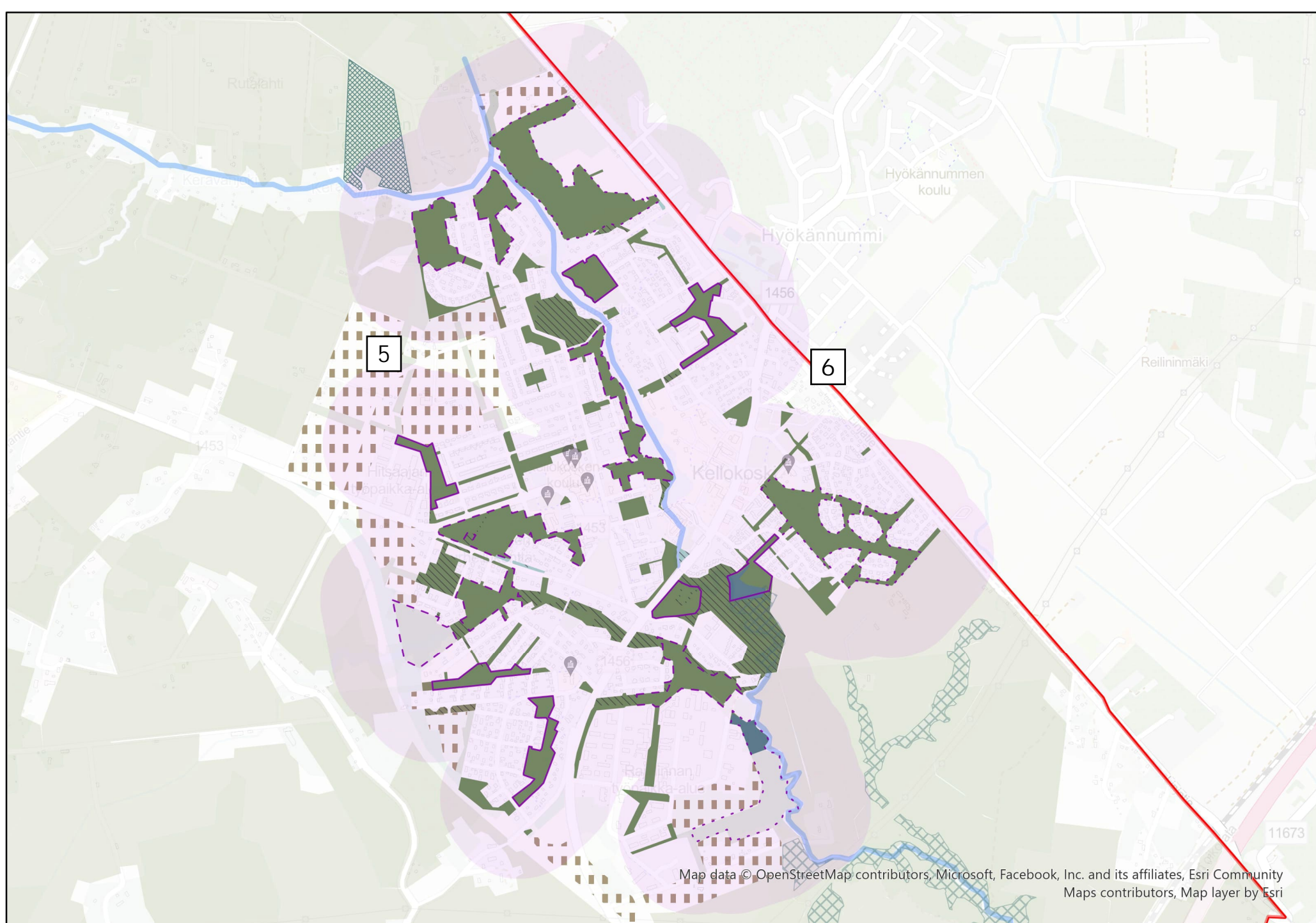
1. Hyvinkään puolella metsätalousalueella mahdollisia virkistysmaastoja.

2. Palojoenpuiston alue palvelee nykyisin virkistyskäyttöä. Jokelan osayleiskaava ja Tuusulan yleiskaava 2040 mahdollistavat alueen kehittämistä myös rakentamiselle. Mikäli aluetta kehitään, tulee kaavassa turvata myös riittävät viheralueet.

3. Lepola III asemakaava vireillä. Kaavassa varmistettava riittävä viheralueiden kattavuus. Tuusulan yleiskaavan 2040 mukaisten viheryhteystarpeiden toteuttaminen tarpeeksi leveinä on tärkeää. Yhteyksillä myös merkitystä ekologisina käytävinä.

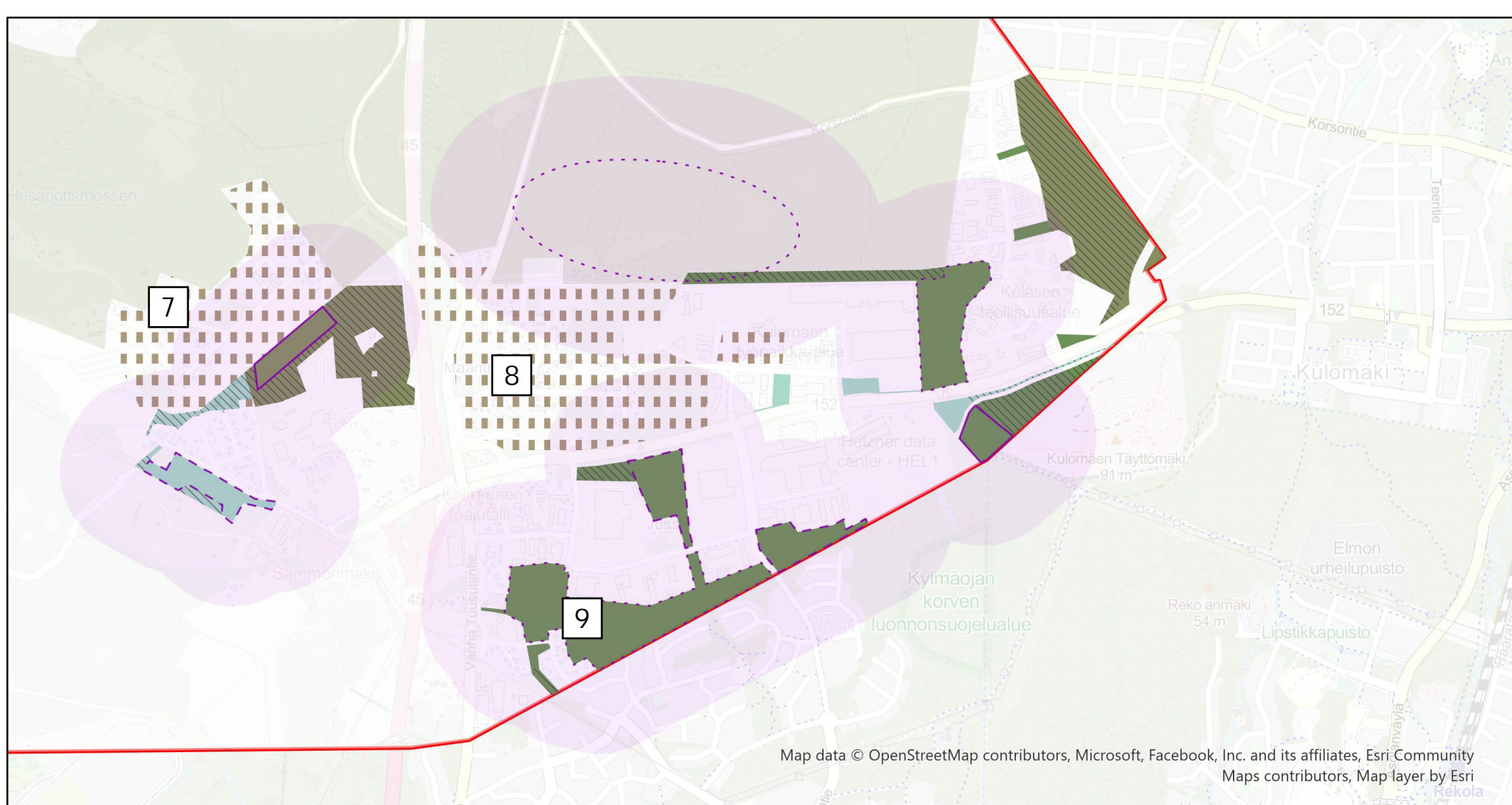
4. Länsi-Kolsa asemakaava vireillä. Kaavassa varmistettava riittävä viheralueiden kattavuus. Kaava-alue ulottuu myös nykyisten asemakaavoittujen viheralueiden päälle. Mikäli olemassa olevia viheralueita supistetaan, tulee viheralueiden kattavuuden säilyminen varmistaa laajemmalta alueelta.

5. Tiensuuntien alue Tuusulan yleiskaavan 2040 mukaan asumisen laajenemisaueetta (AO-2). Kaavassa varmistettava riittävä viheralueiden kattavuus. Yksityisomisteisella metsätalousalueella itäpuolella mahdollisia virkistysmaastoja.



5. Kellokosken osayleiskaavan mukaisia asumisen laajenemisaueita. Tulevissa kaavoissa varmistettava riittävä viheralueiden kattavuus. Osayleiskaavan mukaisten kapeiden viheryhteyksien toteuttaminen ei yksistään riitä.

6. Katvealue viheralueverkoston kattavuudessa. Myöskään naapurikunnan puolella ei riittävän suuria viheralueita.



7. Tuusulan yleiskaavan 2040 mukaan pitkäntähtäimen tavoite kehittää työpaikkatoiminnoille. Nykyisen asuinalueen pohjoispuolella maa- ja metsätalousalueella mahdollisia virkistysmaastoja.

8. Tuusulan yleiskaavan 2040 mukaan pitkäntähtäimen tavoite kehittää työpaikkatoiminnoille. Nykyisen asuinalueen pohjoispuolella Ruotsinkylän tutkimusmetsän laajat ulkoilu- ja virkistysalueet. Lisäksi asemakaavoittamaton Högberinmäki palvelee virkistyskäyttöä. Högberinmäki ei näy kartalla viheralueena, koska sitä ei ole asemakaavoitettu, eikä osoitettu Tuusulan yleiskaavassa 2040 viheralueena.

9. Tuusulan yleiskaavan 2040 mukaan Tuusulan puolella ei ole tavoite kehittää aluetta asuinalueena. Viheralue on kuitenkin tärkeä virkistysalue Vantaalaisille asukkaille rajan toisella puolella.

Kattavuuden kannalta merkittävä viheralue > 1,5ha

1,5 ha - 2,9 ha

3 ha - 5,9 ha

yli 6 ha

300 m vyöhyke

Asemakaavoitetut viheralueet

Luonnonsuojelualue

Lähivirkistysalue

Maa- ja metsätalousalue

Maatalousalue

Suojaviheralue

Ei kunnan omistama asemakaavoitettu viheralue

Tuusulan yleiskaavan 2040 viheralueet, asemakaava-alueen ulkopuolella

Virkistysalue (EH, V, VR, VU, VU-g)

Maa- ja metsätalousalue, metsätalousvaltainen (M, M-1, MU)

Maa- ja metsätalousalue, maatalousvaltainen (MA, MV)

Tuusulan yleiskaavan 2040 viheryhteydet

Tuusulan yleiskaavan 2040 mukainen uusi ehdotettu luonnonsuojelualue

Luonnonsuojelualue asemakaava-alueen ulkopuolella

Osayleiskaavojen viheralueet

Luonnonsuojelualue (SL, SL-1)

Virkistysalue (V, V-1, VP, VL)

Maa- ja metsätalousalue, metsätalousvaltainen (MY-1, MY-2, MT-P, MTE-1, MT-1, MT-2, MT-3, MT-4, M-3, M-8, M-9, M-10, M-11)

Maa- ja metsätalousalue, maatalousvaltainen (MV-1, MV-2, MT-5, MA-1)

Suojaviheralue (EV, EV-3)

Yleiskaavan 2040 sekä Kellokosken ja Rykmentipuiston OYK mukainen laajenemisaue

Rykmentipuiston keskiosan yleissuunnitelma-alue

Peruskoulut ja päiväkodit (Toukokuu -25)

Rakennukset

Joet

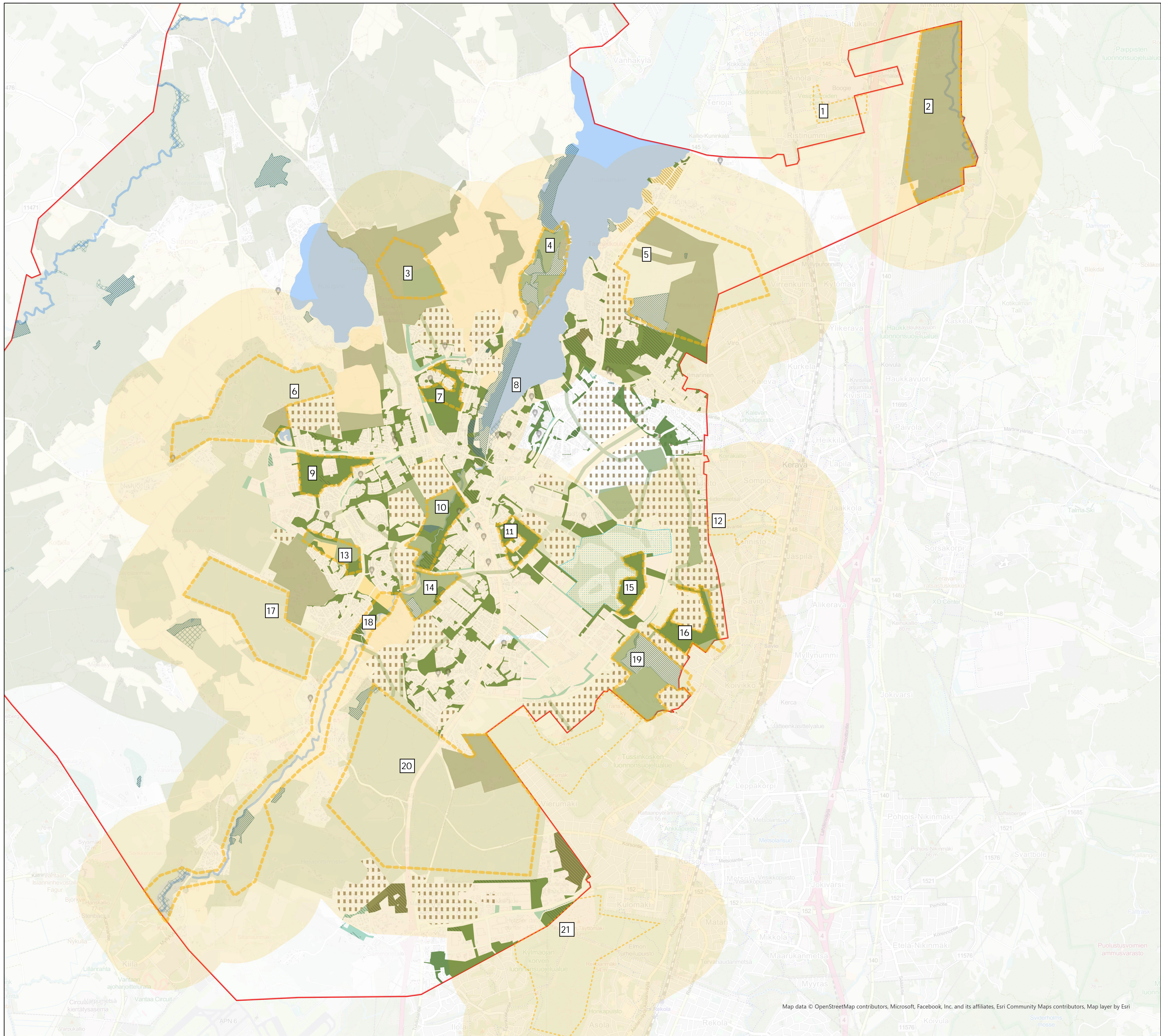
Järvet

Kuntaraja

N

1:20 000 (A1)

0 0,5 1 Kilometriä



Kattavuuden kannalta merkittävä viheralue > 20 ha

Naapurikunnan puolella oleva laajempi (> 20 ha) viheralue

1 km vyöhyke

Asemakaavoitetut viheralueet

Luonnonsuojelualue

Lähivirkistysalue

Maa- ja metsätalousalue

Maatalousalue

Suojaviheralue

Ei kunnan omistama asemakaavoitettu viheralue

Tuusulan yleiskaavan 2040 viheralueet, asemakaava-alueen ulkopuolella luokittelu

Maa- ja metsätalousalue, maatalousvaltainen (MA, MV)

Maa- ja metsätalousalue, metsätalousvaltainen (M, M-1, MU)

Virkistysalue (EH, V, VR, Vu, VU-g)

Tuusulan yleiskaavan 2040 viheryhteydet

Tuusulan yleiskaavan 2040 mukainen uusi ehdotettu luonnonsuojelualue

Luonnonsuojelualue asemakaava-alueen ulkopuolella

Osayleiskaavojen viheralueet

Luonnonsuojelualue (SL, SL-1)

Virkistysalue (V, V-1, VP, VL)

Maa- ja metsätalousalue, metsätalousvaltainen (MY-1, MY-2, MT-P, MTE-1, MT-1, MT-2, MT-3, MT-4, M-3, M-8, M-9, M-10, M-11)

Maa- ja metsätalousalue, maatalousvaltainen (MV-1, MV-2, MT-5, MA-1)

Suojaviheralue (EV, EV-3)

Yleiskaavan 2040 sekä Kellokosken ja Rykmentipuiston OYK mukainen laajenemisalue

Rykmentipuiston keskiosan yleissuunnitelma-alue

Peruskoulut ja päiväkodit (toukokuu -25)

Rakennukset

Joet

Järvet

Kuntaraja

1. Ristinummen virkistysalue

2. Tuomalan itäiset metsätalousalueet

3. Pajalan metsäalueet

4. Sarvikallion alue

5. Tuomalansuon alue

6. Ristikivenmäen metsätalousalueet

7. Nummenkankaan puistoalue

8. Tuusulanjärvi

9. Ristikiven puistoalue

10. Tuusulanjoen laakso

11. Tuusulan urheilukeskus

12. Kanniston ulkoilualue

13. Lahelanpelto I: Tuhkalanpuisto ja Ylimäkilän puisto

14. Tuusulanjoen laakso

15. Sikokallion alue

16. Myrtinojan metsäalue

17. Lahelan lounaispuolen metsätalousalueet

18. Tuusulanjoen laakso

19. Vähä-Muurin metsä- ja luonnonsuojelualueet

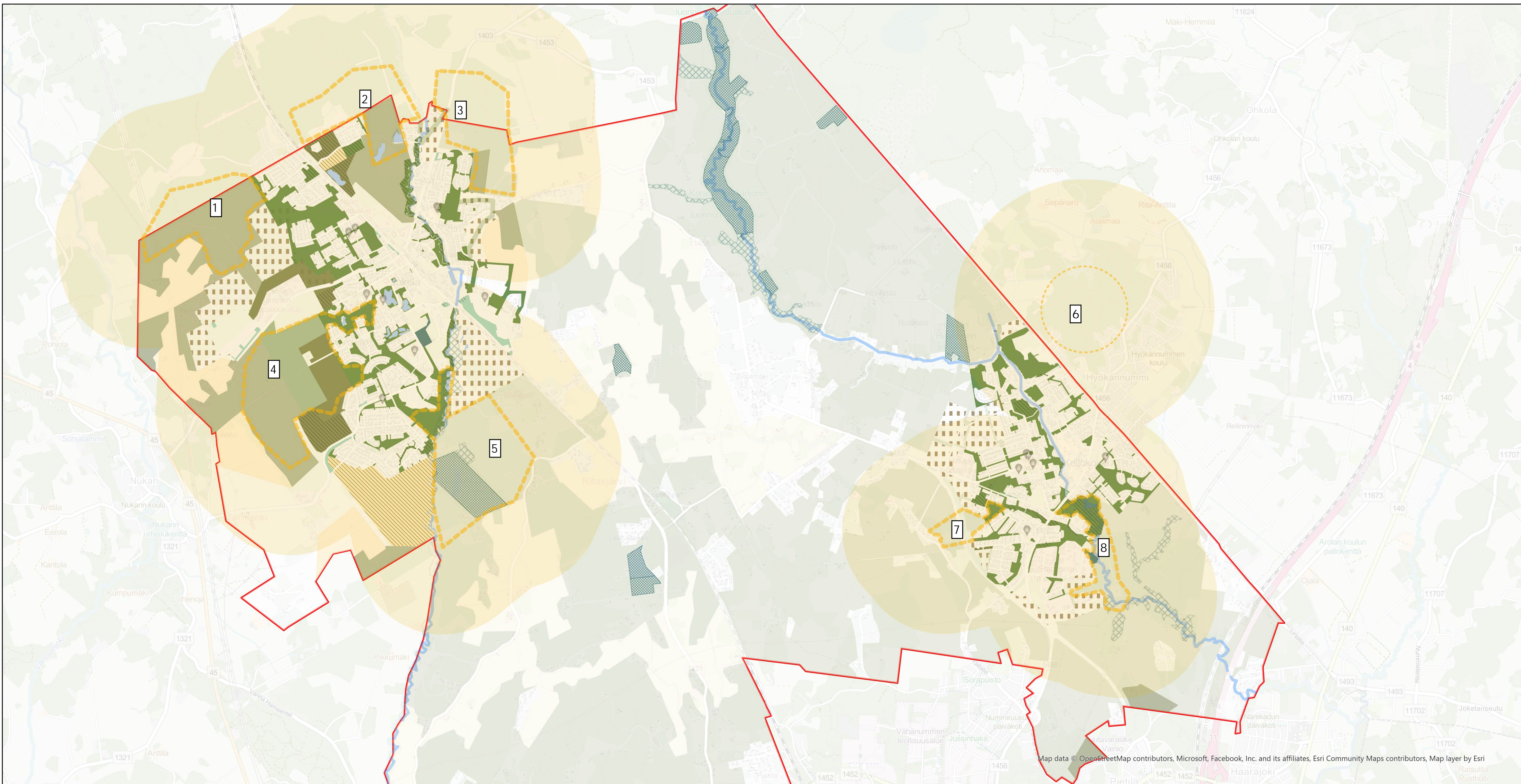
20. Ruotsinkylän tutkimusmetsä

21. Vantaan laajat virkistysalueet

N

1:30 000 (A1)

0 0,5 1 Kilometriä



Kattavuuden kannalta merkittävä viheralue > 20 ha

Naapurikunnan puolella oleva laajempi (> 20 ha) viheralue

1 km vyöhyke

Asemakaavoitetut viheralueet

Luonnonsuojelualue

Lähivirkistysalue

Maa- ja metsätalousalue

Maatalousalue

Suojaviheralue

Ei kunnan omistama asemakaavoitettu viheralue

Tuusulan yleiskaavan 2040 viheralueet, asemakaava-alueen ulkopuolella luokittelu

Maa- ja metsätalousalue, maatalousvaltainen (MA, MV)

Maa- ja metsätalousalue, metsätalousvaltainen (M, M-1, MU)

Virkistysalue (EH, V, VR, Vu, VU-g)

Tuusulan yleiskaavan 2040 viheryhetydet

Tuusulan yleiskaavan 2040 mukainen uusi ehdotettu luonnonsuojelualue

Luonnonsuojelualue asemakaava-alueen ulkopuolella

Osayleiskaavojen viheralueet

Luonnonsuojelualue (SL, SL-1)

Virkistysalue (V, V-1, VP, VL)

Maa- ja metsätalousalue, metsätalousvaltainen (MY-1, MY-2, MT-P, MTE-1, MT-1, MT-2, MT-3, MT-4, M-3, M-8, M-g, M-10, M-11)

Maa- ja metsätalousalue, maatalousvaltainen (MV-1, MV-2, MT-5, MA-1)

Suojaviheralue (EV, EV-3)

Yleiskaavan 2040 sekä Kellokosken ja Rykmentinpuiston OYK mukainen laajenemisalue

Rykmentinpuiston keskiosan yleissuunnitelma-alue

Peruskoulut ja päiväkodit (toukokuu -25)

Rakennukset

Joet

Järvet

Kuntaraja

1. Kolsan länsipuoliset metsäalueet, jatkuvat Hyvinkään puolelle

2. Palojoenpuisto, jatkuu Hyvinkäällä maa- ja metsätalousalueena

3. Lepolan pohjois- ja itäpuoliset metsäalueet, jatkuvat Hyvinkään puolelle

4. Temmonmäen ja Lepokallion laajat ulkoilualueet

5. Lepänojan luonnonsuojelualue ja sitä ympäröivät metsät

6. Hyökännummen metsäalue

7. Jusliininojanvarren alue

8. Keravanjoen ranta-alueet, Roinila-Rajalinna

N

1:30 000 (A1)

0 0,5 1 Kilometriä